



ශ්‍රී ලංකා ප්‍රජාතාන්ත්‍රික සමාජවාදී ජනරජයේ ගැසට් පත්‍රය இலங்கைச் சனநாயக சோசலிசக் குடியரசு வர்த்தமானப் பத்திரிகை

අංක 2193 - 2020 සැප්තැම්බර් මස 11 වැනි සිකුරාදා - 2020.09.11

2193 ஆம் இலக்கம் - 2020 ஆம் ஆண்டு செத்தெம்பர் மாதம் 11 ஆந் திகதி வெள்ளிக்கிழமை

(அரசாங்கத்தின் அதிகாரத்துடன் பிரசுரிக்கப்பட்டது)

பகுதி IV (அ) - மாகாண சபை

(ஒவ்வொரு மொழியின் ஒவ்வொரு பகுதியும் வெவ்வேறாக கோவை செய்து வைப்பதற்காகத் தனித்தனிப் பக்கங்களில் தரப்பட்டுள்ளன.)

	பக்கம்		பக்கம்
ஆளுநர்களின் பிரகடனங்களும் பிறவும்	-	பரீட்சைகளும் பரீட்சைப் பெறுபேறுகளும் பிறவும்	-
ஆளுநர்களின் நியமனங்களும் பிறவும்	-	கேள்விப்பத்திர அறிவித்தல்கள்	-
மற்றைய நியமனங்களும் பிறவும்	-	ஆதன விற்பனைகள்	-
மாகாண சபை அறிவித்தல்கள்	1376	ஆயவிற்பனையும் குத்தகையும்	-
மாகாண சபையின் நானாவித அறிவித்தல்கள்	-	நானாவித அறிவித்தல்கள்	-
துணைவிதிகள்	-		
பதவிகள் - வெற்றிடம்	-		

கவனிக்க.- (i) அரசியலமைப்புக்கான இருபதாவது திருத்தம் சட்டமூலம் 2020, ஓகத்து மாதம் 28 ஆந் திகதிய இலங்கைச் சனநாயக சோசலிசக் குடியரசு வர்த்தமானப் பத்திரிகையின் பகுதி II இற்கு குறைநிரப்பியாக வெளியிடப்படுகின்றது.

(ii) துறைமுக, விமான நிலைய அபிவிருத்தி அறவீடு (திருத்தம்) சட்டமூலம் 2020, செத்தெம்பர் மாதம் 04 ஆந் திகதிய இலங்கைச் சனநாயக சோசலிசக் குடியரசு வர்த்தமானப் பத்திரிகையின் பகுதி II இற்கு குறைநிரப்பியாக வெளியிடப்படுகின்றது.

(iii) நாட்டைக் கட்டியெழுப்புதல் வரி (திருத்தம்) சட்டமூலம் 2020, செத்தெம்பர் மாதம் 04 ஆந் திகதிய இலங்கைச் சனநாயக சோசலிசக் குடியரசு வர்த்தமானப் பத்திரிகையின் பகுதி II இற்கு குறைநிரப்பியாக வெளியிடப்படுகின்றது.

(iv) பொருளாதாரச் சேவை விதிப்பனவு (திருத்தம்) சட்டமூலம் 2020, செத்தெம்பர் மாதம் 04 ஆந் திகதிய இலங்கைச் சனநாயக சோசலிசக் குடியரசு வர்த்தமானப் பத்திரிகையின் பகுதி II இற்கு குறைநிரப்பியாக வெளியிடப்படுகின்றது.

(v) நிதி திருத்தம் சட்டமூலம் 2020, செத்தெம்பர் மாதம் 04 ஆந் திகதிய இலங்கைச் சனநாயக சோசலிசக் குடியரசு வர்த்தமானப் பத்திரிகையின் பகுதி II இற்கு குறைநிரப்பியாக வெளியிடப்படுகின்றது.

வாராந்த வர்த்தமானிகளிற் பிரசுரிப்பதற்கான அறிவித்தல்கள் ஏற்றுக்கொள்ளல் சம்பந்தமான முக்கிய அறிவித்தல்கள்

இலங்கைச் சனநாயக சோசலிசக் குடியரசு வாராந்த வர்த்தமானப் பத்திரிகைகளின் இறுதியில், ஒவ்வொரு மாதத்தின் முதல் வாரத்தின், வாராந்த வர்த்தமானப் பத்திரிகைகளில் பிரசுரிக்கப்படுவதற்கான அறிவித்தல்கள் ஏற்றுக்கொள்ளப்படும் இறுதித் திகதியும் நேரமும் சம்பந்தமான அறிவித்தல்களுக்கு கவனம் கோரப்படுகின்றது.

வாராந்த வர்த்தமானிகளிற் பிரசுரிக்கப்படுவதற்கான அறிவித்தல்கள் ஏற்றுக்கொள்ளப்படும் இறுதித் தினம் அவை வர்த்தமானியில் பிரசுரமாகும் திகதிக்கு இரண்டு வாரங்களுக்கு முந்திய வெள்ளிக்கிழமை, நண்பகல் 12.00 மணியாகும். இறுதித் திகதியும் நேரமும் குறிப்பிடும் அறிவித்தல்களான, பதவி-வெற்றிடங்கள் மற்றும் பரீட்சைகளுக்கு விண்ணப்பம் கோரும் அறிவித்தல்கள், கேள்விப்பத்திர அறிவித்தல்கள் அத்துடன் ஏல விற்பனைத் திகதியும் நேரமும் குறிப்பிடும் அறிவித்தல்கள் என்பன அவ்வவ் அறிவித்தல்களில் உள்ள விடயங்களில் அக்கறை செலுத்துவோர் ஆக்கபூர்வமாக பயனுறும் வகையில் அவை பிரசுரிக்கப்படுவதற்காக அரசாங்க அச்சகத்துக்கு அனுப்பிவைக்கப்படும் திகதியிலிருந்தும் அத்துடன் அவை பிரசுரமாகும் திகதியிலிருந்தும் போதிய கால அவகாசம் கொண்டதாக தயாரிக்கப்பட்டு அனுப்பிவைக்கப்பட வேண்டும் என சகல அரசாங்க திணைக்களங்கள், கூட்டுத்தாபனங்கள், சபைகள் ஆகியன அறிவுறுத்தப்படுகின்றன. அறிவித்தல்கள் தொடர்பிலான பிழைதிருத்தங்கள் சம்பந்தமாக செய்யப்படும் முறைப்பாடுகள் மற்றும் விசாரணைகள் என்பன வர்த்தமானியில் குறிப்பிட்ட அறிவித்தல்கள் பிரசுரமாகிய திகதியிலிருந்து மூன்று மாதங்கள் கழிந்த பின்னர் ஏற்றுக்கொள்ளப்படமாட்டா என்பதனை கவனத்திற்கொள்ளவும்.

வர்த்தமானப் பத்திரிகையில் பிரசுரமாகும் சகல அறிவித்தல்களும், அவை பிரசுரமாகும் திகதிக்கு இரண்டு வாரங்களுக்கு முன்னர், அதாவது 2020, ஒந்றோபர் மாதம் 02 ஆந் திகதி வெள்ளிக்கிழமை பிரசுரிக்கப்படவேண்டிய அறிவித்தல்கள் 2020, செத்தெம்பர் மாதம் 18 ஆந் திகதி நண்பகல் 12.00 மணிக்கு அல்லது அதற்கு முன்னர் கிடைக்கக்கூடியவாறு தபால் மூலம் அல்லது நேரில் சேர்ப்பிக்கப்பட வேண்டும்.

2006 ஆம் ஆண்டின் 19 ஆம் இலக்க, இலத்திரனியல் கொடுக்கல் வாங்கல் சட்டத்தின் 9 ஆம் பிரிவு

“ஏதேனும் பிரகடனம், விதி, ஒழுங்கு விதி, கட்டளை, துணை விதி, அறிவிப்பு அல்லது வேறு விடயம் வர்த்தமானியில் வெளியிடப்பட வேண்டுமென ஏதேனும் சட்டம் அல்லது சட்டவாக்கம் ஏற்பாடு செய்யுமிடத்து, அப்போது, அத்தகைய விதி, ஒழுங்குவிதி, கட்டளை, துணை விதி, அறிவிப்பு அல்லது வேறு விடயம் இலத்திரன் வடிவத்தில் வெளியிடப்படின், அத்தகைய தேவைப்பாடு திருத்தப்படுத்தப்பட்டுள்ளதாகக் கருதப்படுதல் வேண்டும்.”

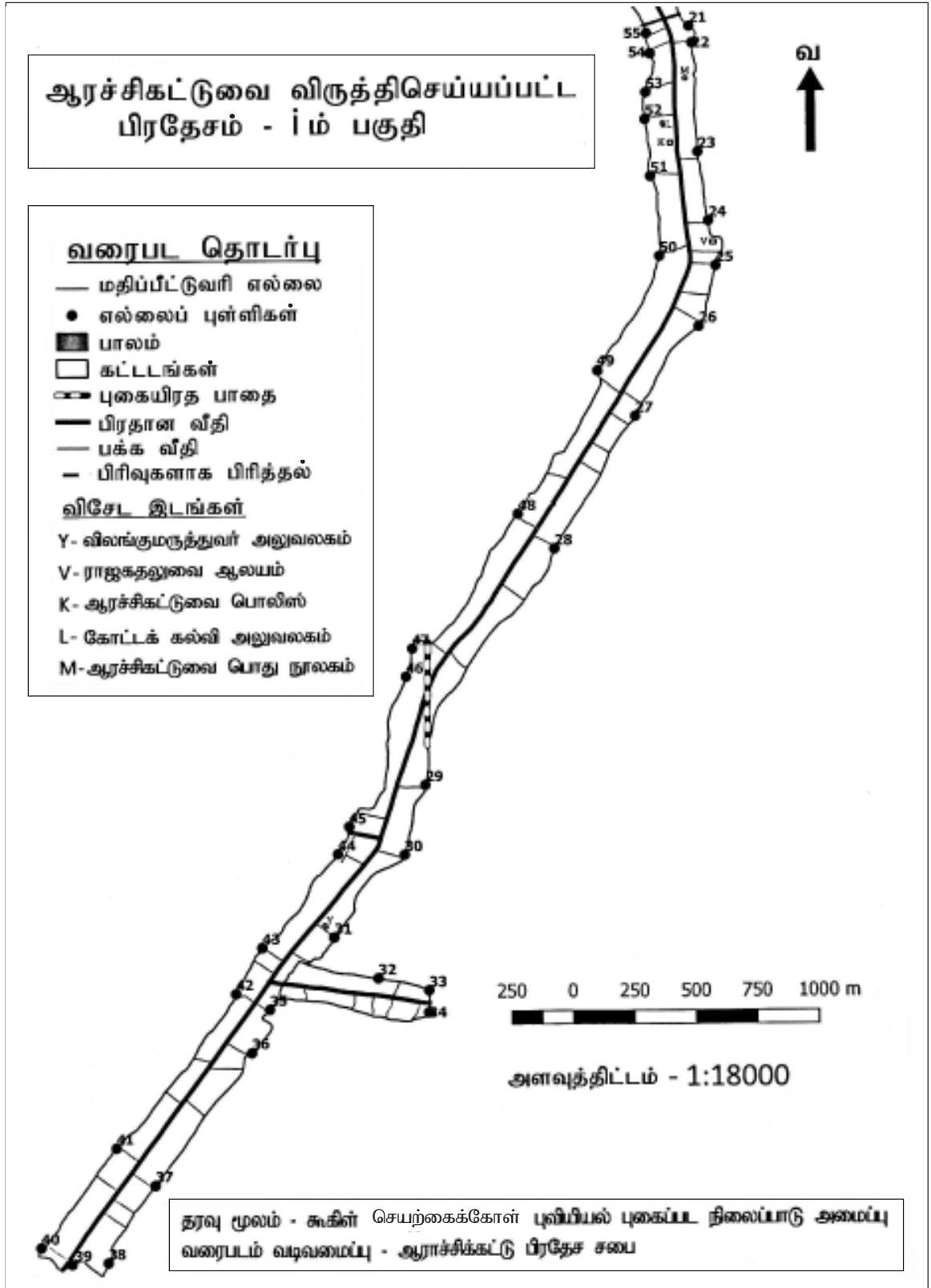
கங்கானி லியனகே,
அரசாங்க அழுத்தகர்.

அரசாங்க அச்சுத் திணைக்களம்,
கொழும்பு 8,
2020 ஆம் ஆண்டு சனவரி மாதம் 01 ஆந் திகதி.



இவ்வர்த்தமானியை www.documents.gov.lk எனும் இணையத்தளத்திலிருந்து பதிவிறக்கம் செய்ய முடியும்.

மதிப்பீட்டு வரி எல்லைப் புள்ளி இல.	அகலக்கோடு	நெடுங்கோடு	விவரணம்
47.	7.640744 ⁰	79.827938 ⁰	திரு. டபிள்யூ. மேரி குவிண்டா பர்னாந்து என்பவரின் காணியும் அடங்கலாக காணி பின்புற எல்லை
48.	7.645701 ⁰	79.831875 ⁰	திரு. அருணாச்சலம் மீனாம்பால் என்பவரின் காணியும் அடங்கலாக காணி பின்புற எல்லை
49.	7.650952 ⁰	79.834843 ⁰	திரு. டபிள்யூ. எஸ். லோவ் என்பவரின் காணியும் அடங்கலாக காணி பின்புற எல்லை
50.	7.655148 ⁰	79.837164 ⁰	திரு. பீ. ஏ. பெர்னாட் அமரசிறி என்பவரின் காணியும் அடங்கலாக காணி பின்புற எல்லை
51.	7.658075 ⁰	79.836835 ⁰	திருமதி ஜி. ஏ. சீ. தீகல் என்பவரின் காணியும் அடங்கலாக காணி பின்புற எல்லை
52.	7.660170 ⁰	79.836640 ⁰	பிரதேச சபைக்கு சொந்தமான காணி (கரப்பந்தாட்ட விளையாட்டு மைதானம்)
53.	7.661159 ⁰	79.836670 ⁰	திரு. ஏ. தெவலப்பெரும என்பவரின் காணியும் (உ.கோ.ஜி. எஸ். ஜயகொடி) அடங்கலாக காணி பின்புற எல்லை
54.	7.662589 ⁰	79.836820 ⁰	திரு. ஏ. தெவலப்பெரும என்பவரின் காணியும் அடங்கலாக காணி பின்புற எல்லை
55.	7.663329 ⁰	79.836690 ⁰	திரு. ஏ. தெவலப்பெரும என்பவரின் காணியும் அடங்கலாக காணி பின்புற எல்லை



ஆரச்஑ிக்கட்டுவ பிரதே஑ ஑பை

விருத்தியடைந்த பிரதே஑஑ொன்றாக பிரகடனப்படுத்துதல்

1987 ஆம் ஆண்டின் 15 ஆம் இலக்க பிரதே஑ ஑பை஑் ஑ட்டத்தின் 134 ஆம் பிரிவின் (1) ஆம் உட் பிரிவின் ஑ூலம் பிரதே஑ ஑பைகளுக்கு உரித்தளிக்கப்பட்டுள்ள தத்துவங்களின் பிரகாரம், ஆரச்஑ிக்கட்டுவ பிரதே஑ ஑பையினால் 2019.11.07 ஆந் திகதி நடைபெற்ற பொதுக் ஑ூட்டத்தில் தீர்மான இல. 05:05 ஑ீழ் ஑பையில் நிறைவேற்றப்பட்ட பின்வரும் தீர்மானத்துக்கு குறித்த ஑ட்டத்தின் ஑ேலே ஑ொல்லப்பட்ட உட்பிரிவின் ஑ூலம் உள்ளூராட்சி உதவி ஆணையாளருக்கு உரித்தளிக்கப்பட்டுள்ள தத்துவங்களின் பிரகாரம் புத்தளம் நிருவாக ஑ாவட்டத்தின் உள்ளூராட்சி உதவி ஆணையாளராக ஆக ஑ெயலாற்றும் என்னால் அங்கீகாரம் வழங்கப்பட்டுள்ளது என பொது ஑க்களுக்கு இத்தால் அறிவிக்கப்படுகின்றது.

என். வீ. ஑ெனவிரதன்,
உள்ளூராட்சி உதவி ஆணையாளர்,
புத்தளம் ஑ாவட்டம்.

உள்ளூராட்சி உதவி ஆணையாளர் அலுவலகம்,
புத்தளம்,
2020, யூலை 31.

தீர்மானம்

1987 ஆம் ஆண்டின் 15 ஆம் இலக்க பிரதே஑ ஑பை஑் ஑ட்டத்தின் 134 ஆம் பிரிவின் (1) ஆம் உட்பிரிவின் ஑ூலம் ஆரச்஑ிக்கட்டுவ பிரதே஑ ஑பைக்கு உரித்தளிக்கப்பட்டுள்ள தத்துவங்களின் பிரகாரம், ஆரச்஑ிக்கட்டுவ பிரதே஑ ஑பை அதிகாரப் பிரதே஑த்தினுள் அ஑ைந்துள்ள பின்வரும் வரைபடத்திலும் 01 ஆம் அட்டவணையிலும் விபரிக்கப்பட்டுள்ள பிரதே஑ம் ஆரச்஑ிக்கட்டுவ விருத்தியடைந்த பிரதே஑ம் பிரிவு ii பொருட்டு உ஑்஑ ஑ட்டத்தில் ஑ேவையை விஸ்தரிப்பதற்கு ஆரச்஑ிக்கட்டுவ பிரதே஑ ஑பை ஑ெயலாற்றி இருப்பதனால் விருத்தியடைந்த பிரதே஑஑ாக ஏற்றுக் ஑ொள்ளுதல் வேண்டும் எனவும்,

குறித்த ஏற்றுக் ஑ொள்ளல் தீர்மானம் நிறைவேற்றலுக்கு புத்தளம் உள்ளூராட்சி உதவி ஆணையாளரின் அங்கீகாரத்தை பெற்றுக் ஑ொள்வதற்கு ஆரச்஑ிக்கட்டுவ பிரதே஑ ஑பை பிரேரணை ஑ெய்கின்றது.

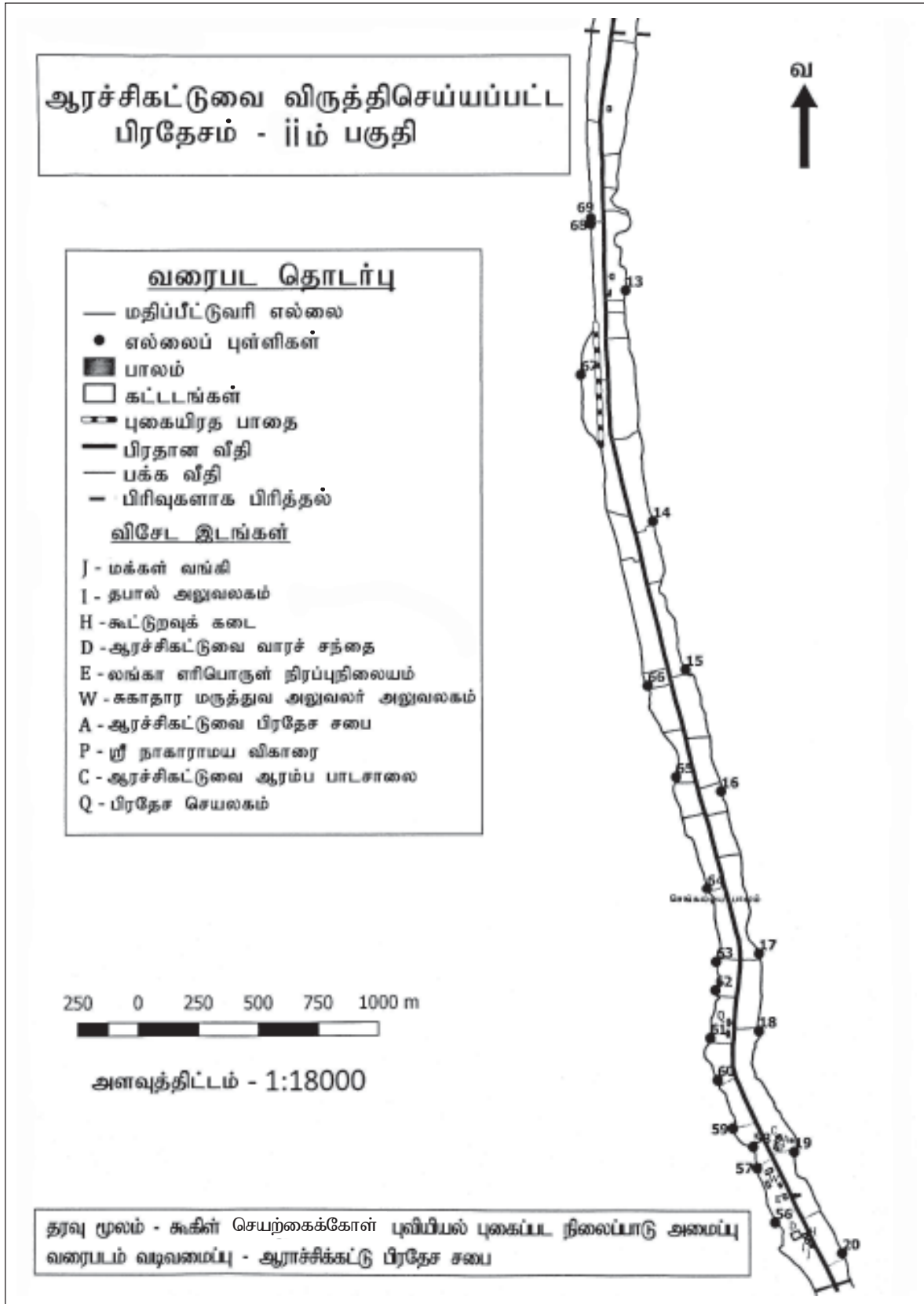
வட஑ேல் ஑ாகாணத்தின் புத்தளம் ஑ாவட்டத்தின் ஆரச்஑ிக்கட்டுவ பிரதே஑ ஑பை அதிகாரப் பிரதே஑த்தினுள் அ஑ைந்துள்ள ஆரச்஑ிக்கட்டுவ நகரத்தின் 0.962 ஑துர கிலோ஑ீற்றர் ஑ற்றும் 10.02 கிலோ஑ீற்றர் ஑ற்றளவையும் ஑ொண்ட விருத்தி ஑ெய்யப்பட்ட பிரதே஑஑ொன்றாக பிரகடனப்படுத்துவதற்கு உத்தே஑ிக்கப்பட்டுள்ள பிரதே஑த்துக்குரிய புவியியல்஑ார் ஆள்கூறுகள் ஑ற்றும் இயைபான எல்லை உரி஑ையாளர்களின் பெயர் பட்டியல்

1 ஆம் அட்டவணை

ஆரச்஑ிக்கட்டுவ விருத்தி ஑ெய்யப்பட்ட பிரதே஑ம் ii ஆம் பகுதி வரைபட தாடர்பு

஑திப்பீட்டு வரி எல்லைப் புள்ளி இல.	அகலக்கோடு	நெடுங்கோடு	விவரணம்
13	7.700419°	79.829577°	திரு஑தி ஑ீ. ஜீ. ஜயந்தா என்பவரின் காணியும் அடங்கலாக காணி பின்புற எல்லை
14	7.691902°	79.830615°	திரு஑தி ஑ங்கலிகா என்பவரின் காணி அடங்கலாக காணி பின்புற எல்லை
15	7.686399°	79.831847°	திரு. அலோ஑ியஸ் பர்னாந்து என்பவரின் காணியும் அடங்கலாக காணி பின்புற எல்லை

மதிப்பீட்டு அகலக்கோடு	நெடுங்கோடு	விவரணம்
வரி எல்லைப் புள்ளி இல.		
16	7.681891°	79.833189°
		திரு. எம். லூக்கஸ் பர்னாந்து என்பவரின் காணியும் அடங்கலாக காணி பின்புற எல்லை
17	7.675923°	79.834597°
		திரு. ஜி. டி. விக்டர் அப்புஹாமி என்பவரின் காணியும் அடங்கலாக காணி பின்புற எல்லை
18	7.673093°	79.834581°
		திரு. எஸ். ஏ. சரணசேன என்பவரின் காணியும் அடங்கலாக காணி பின்புற எல்லை
19	7.668742°	79.835845°
		திரு. கே. வசந்த புன்பகுமார என்பவரின் காணியும் அடங்கலாக காணி பின்புற எல்லை
20	7.665049°	79.837617°
		திருமதி ஜி. எச். சாந்தனி ஜயமகா என்பவரின் காணியும் அடங்கலாக காணி பின்புற எல்லை
56	7.666176°	79.835116°
		திரு. நிஸ்ஸங்க ரூபரத்ன என்பவரின் காணியும் அடங்கலாக காணி பின்புற எல்லை
57	7.668140°	79.834458°
		திரு. ஜயலத் பெரேரா என்பவரின் காணியும் அடங்கலாக காணி பின்புற எல்லை
58	7.668921°	9.834307°
		திரு. பெனடிஃ வன்னியாரச்சி என்பவரின் காணியும் அடங்கலாக காணி பின்புற எல்லை
59	7.669579°	79.833563°
		திரு. தரங்க திசாநாயக்க என்பவரின் காணியும் அடங்கலாக காணி பின்புற எல்லை
60	7.671324°	79.833007°
		திரு. லலித் பிரியந்த என்பவரின் காணியும் அடங்கலாக காணி பின்புற எல்லை
61	7.672831°	79.832750°
		திரு. சிறில் கப்ரியல் என்பவரின் காணியும் அடங்கலாக காணி பின்புற எல்லை
62	7.674575°	79.832956°
		திருமதி சி. எல். சி. சிலியானோ என்பவரின் காணியும் அடங்கலாக காணி பின்புற எல்லை
63	7.675614°	79.832986°
		திரு. சி. டி. மர்லியா சுனீதா என்பவரின் காணியும் அடங்கலாக காணி பின்புற எல்லை
64	7.678288°	79.832645°
		திரு. டபிள்யூ. பீ. கித்சிறி பெரேரா என்பவரின் காணியும் அடங்கலாக காணி பின்புற எல்லை
65	7.682419°	79.831491°
		திரு. பி. லூவிஸ் என்பவரின் காணியும் அடங்கலாக காணி பின்புற எல்லை
66	7.685800°	79.830413°
		திரு. டபிள்யூ. ஹியுபட் பெரேரா என்பவரின் காணியும் அடங்கலாக காணி பின்புற எல்லை
67	7.697312°	79.827880°
		திரு. ஏ. சந்ரசேகர என்பவரின் காணியும் அடங்கலாக காணி பின்புற எல்லை
68	7.702858°	79.828248°
		திரு. என். எச். எம். சுதத் நிஸ்ஸங்க தர்மசிறி என்பவரின் காணியும் அடங்கலாக காணி பின்புற எல்லை
69	7.703074°	79.828250°
		திரு. பி. ஜயசிங்க என்பவரின் காணியும் அடங்கலாக காணி பின்புற எல்லை



ஆரச்சிக்கட்டுவ பிரதேச சபை

விருத்தியடைந்த பிரதேசமாக பிரகடனப்படுத்தல்

1987 ஆம் ஆண்டின் 15 ஆம் இலக்க பிரதேச சபைச் சட்டத்தின் 134 ஆம் பிரிவில் (1) ஆம் உப பிரிவின் மூலம் பிரதேச சபைகளுக்கு உரித்தளிக்கப்பட்டுள்ள தத்துவங்களின் பிரகாரம், ஆரச்சிக்கட்டுவ பிரதேச சபையினால் 2019.11.07 ஆந் திகதி நடைபெற்ற பொதுக் கூட்டத்தில் தீர்மான இல. 05:05 இன் கீழ் சபையில் நிறைவேற்றப்பட்ட பின்வரும் தீர்மானத்துக்கு குறித்த சட்டத்தின் மேலே சொல்லப்பட்ட உட்பிரிவின் மூலம் உள்ளூராட்சி உதவி ஆணையாளருக்கு உரித்தளிக்கப்பட்டுள்ள தத்துவங்களின் பிரகாரம் புத்தளம் நிருவாக மாவட்டத்தின் உள்ளூராட்சி உதவி ஆணையாளர் ஆக செயலாற்றும் என்னால் அங்கீகாரம் வழங்கப்பட்டுள்ளது என பொது மக்களுக்கு அத்தால் அறிவிக்கப்படுகின்றது.

என். வீ. செனவிரத்ன,
உள்ளூராட்சி உதவி ஆணையாளர்,
புத்தளம் மாவட்டம்.

உள்ளூராட்சி உதவி ஆணையாளர் அலுவலகம்,
புத்தளம்,
2020, யூலை 31.

தீர்மானம்

1987 ஆம் ஆண்டின் 15 ஆம் இலக்க பிரதேச சபைச் சட்டத்தின் 134 (1) ஆம் உப பிரிவின் மூலம் ஆரச்சிக்கட்டுவ பிரதேச சபைக்கு உரித்தளிக்கப்பட்டுள்ள தத்துவங்களின் பிரகாரம், ஆரச்சிக்கட்டுவ பிரதேச சபை அதிகாரப் பிரதேசத்தினுள் அமைந்துள்ள பின்வரும் வரைபடத்திலும் இலக்கம் 01 அட்டவணையிலும் விபரிக்கப்பட்டுள்ள பிரதேசம் ஆரச்சிக்கட்டுவ விருத்தியடைந்த பிரதேசம் பிரிவு iii பொருட்டு உச்ச மட்டத்தில் சேவையை விஸ்தரிப்பதற்கு ஆரச்சிக்கட்டுவ பிரதேச சபை செயலாற்றி இருப்பதனால் விருத்தியடைந்த பிரதேசமாக ஏற்றுக் கொள்ளுதல் வேண்டும் எனவும்,

குறித்த ஏற்றுக் கொள்ளல் தீர்மானம் நிறைவேற்றலுக்கு புத்தளம் உள்ளூராட்சி உதவி ஆணையாளரின் அங்கீகாரத்தை பெற்றுக் கொள்வதற்கு ஆரச்சிக்கட்டுவ பிரதேச சபை தீர்மானம் செய்கின்றது.

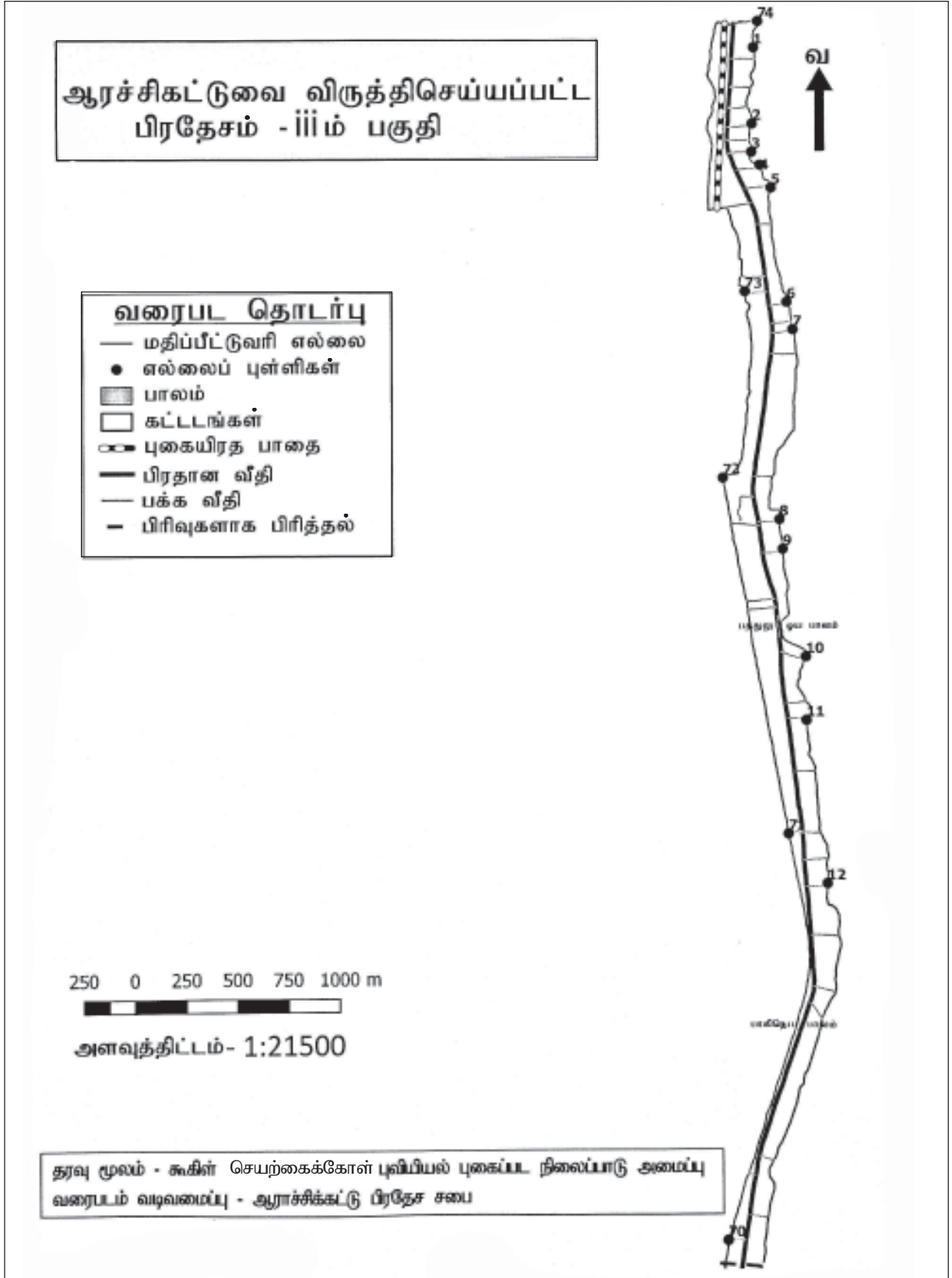
வடமேல் மாகாணத்தின் புத்தளம் மாவட்டத்தின் ஆரச்சிக்கட்டுவ பிரதேச சபை அதிகாரப் பிரதேசத்தினுள் அமைந்துள்ள ஆரச்சிக்கட்டுவ நகரத்தின் 1.386 சதுர கிலோமீற்றர் மற்றும் 14.26 கிலோமீற்றர் சுற்றளவையும் கொண்ட விருத்தி செய்யப்பட்ட பிரதேசமொன்றாக பிரகடனப்படுத்துவதற்கு உத்தேசிக்கப்பட்டுள்ள பிரதேசத்துக்குரிய புவியில்சார் ஆங்கூறுகள் மற்றும் இயைபான எல்லை உரிமையாளர்களின் பெயர் பட்டியல்

அட்டவணை

அகலாங்கு மற்றும் நெட்டாங்கு படி எல்லைகள் பற்றிய விபரம்

மதிப்பீட்டு வரி எல்லைப் புள்ளி இல.	அகலக்கோடு	நெடுங்கோடு	விவரணம்
1	7.763941°	79.829715°	திரு. நசீர் என்பவரின் காணியும் அடங்கலாக காணி பின்புற எல்லை
2	7.760557°	79.829654°	திரு. ஐ. எல். மன்கூர்தீன் என்பவரின் காணியும் அடங்கலாக காணி பின்புற எல்லை
3	7.759303°	79.829634°	திரு. எச். சம்சுக் கபார் என்பவரின் காணியும் அடங்கலாக காணி பின்புற எல்லை

மதிப்பீட்டு அகலக்கோடு	நெடுங்கோடு	விவரணம்	
வரி எல்லைப் புள்ளி இல.			
4	7.758730°	79.830000°	திருமதி எம். டி. எம். சகரியா என்பவரின் காணியும் அடங்கலாக காணி பின்புற எல்லை
5	7.757711°	79.830495°	திருமதி எஸ். எல். செல்லகாளி அம்மான் என்பவரின் காணியும் அடங்கலாக காணி பின்புற எல்லை
6	7.752612°	79.831174°	திரு. எல் தேசவாமுர்த்தி என்பவரின் காணியும் அடங்கலாக காணி பின்புற எல்லை
7	7.751386°	79.831437°	திரு. எம். ஏ. சோமரத்ன என்பவரின் காணியும் அடங்கலாக காணி பின்புற எல்லை
8	7.742929°	79.830834°	திரு. கே. எம். பெர்னாட் பெரேரா என்பவரின் காணியும் அடங்கலாக காணி பின்புற எல்லை
9	7.741612°	79.830977°	திரு. பீ. ஆப்தீன் என்பவரின் காணியும் அடங்கலாக காணி பின்புற எல்லை
10	7.736816°	79.831984°	நீர் உயிரின வளர்ப்பு அபிவிருத்தி அதிகார சபைக்குச் சொந்தமான காணி மற்றும் குறித்த காணியின் பின்புற எல்லை
11	7.733998°	79.832001°	திரு. கே. ஏ. லதீப்கான் (உ.கோ.ஜூட் சுமேத) என்பவரின் காணியும் அடங்கலாக காணி பின்புற எல்லை
12	7.726765°	79.832879°	திரு. டி. டி. அன்டனி அப்பஹாமி என்பவரின் காணியும் அடங்கலாக காணி பின்புற எல்லை
70	7.711038°	79.828406°	பொது கிணறு உள்ள காணியும் அடங்கலாக காணியின் பின்புற எல்லை
71	7.728957°	79.831169°	திரு. ஏ. கே. பர்னாந்து என்பவரின் காணியும் அடங்கலாக காணி பின்புற எல்லை
72	7.744793°	79.828327°	திரு. குணசேகர என்பவரின் காணியும் அடங்கலாக காணி பின்புற எல்லை
73	7.753093°	79.829328°	திரு. நிஜாட் அஹமட் என்பவரின் காணியும் அடங்கலாக காணி பின்புற எல்லை
74	7.765107°	79.829903°	ஓடு வேயப்பட்ட வீடு அடங்கிய காணி மற்றும் குறித்த காணியின் பின்புற எல்லை (உரிமையாளர்)



பண்டுவஸ்நுவர பிரதேச சபை

விருத்தியடைந்த பிரதேசமாக பிரகடனப்படுத்தல்

1987 ஆம் ஆண்டின் 15 ஆம் இலக்க பிரதேச சபைச் சட்டத்தின் 134 ஆம் பிரிவில் (1) ஆம் உப பிரிவின் கீழ் பிரதேச சபைக்கு சுமத்தப்பட்டுள்ள தத்துவங்களின் படி பண்டுவஸ்நுவர பிரதேச சபையினால் 2019.12.24 ஆந் திகதிய பிரேரணை இல. 05: III இன் கீழ் பிரேரணைப்பட்டு ஆமோதிக்கப்பட்ட அபிவிருத்தி அடைந்த பிரதேசமாக ஏற்றுக் கொள்ளல் தொடர்பான கீழேயுள்ள பிரேரணைக்கு குறித்த சட்டத்தின் மேலே குறிப்பிடப்பட்ட பிரிவின் பிரகாரம் உள்ளூராட்சி உதவி ஆணையாளருக்கு சுமத்தப்பட்டுள்ள தத்துவங்களின் கீழ் வடமேல் மாகாண குருநாகல் நிர்வாக மாவட்ட உள்ளூராட்சி உதவி ஆணையாளராக செயற்படும் என்னால் அங்கீகாரம் வழங்கப்பட்டுள்ளது என்பது பொது மக்களுக்கு இத்தால் அறிவிக்கப்படுகின்றது.

எம். டி. என். கருணாசேன,
உள்ளூராட்சி உதவி ஆணையாளர்,
குருநாகல் மாவட்டம்.

உள்ளூராட்சி உதவி ஆணையாளர் அலுவலகம்,
குருநாகல்,
2020, ஓகத்து 24.

தீர்மானம்

1987 ஆம் ஆண்டின் 15 ஆம் இலக்க பிரதேச சபைச் சட்டத்தின் 134 ஆவது பிரிவின் (1) ஆவது உப பிரிவின் கீழ் பிரதேச சபைக்குச் சுமத்தப்பட்டுள்ள தத்துவங்களின் படி பண்டுவஸ்நுவர பிரதேச சபை நியாயாதிக்கத்தினுள் அமைந்துள்ளதும் பின்வரும் அட்டவணையிலும் திட்ட வரைபடத்திலும் விபரிக்கப்பட்டுள்ள பிரதேசம் தொடர்பில் உச்ச மட்ட சேவையை விரிவுபடுத்த பண்டுவஸ்நுவர பிரதேச சபை நடவடிக்கை மேற்கொண்டிருக்கிறது என்பதனால் அந்த பிரதேசம் அபிவிருத்தி அடைந்த பிரதேசமாக ஏற்றுக் கொள்ளப்பட வேண்டும் எனவும்,

அந்த பிரேரணையை ஆமோதிப்பதற்காக குருநாகல் மாவட்ட உள்ளூராட்சி உதவி ஆணையாளரின் அங்கீகாரத்தைப் பெற்றுக் கொள்ள நடவடிக்கை மேற்கொள்ளப்பட வேண்டும் எனவும் பண்டுவஸ்நுவர பிரதேச சபை தீர்மானிக்கின்றது.

வடமேல் மாகாணத்தின் குருநாகல் மாவட்டத்தின் பண்டுவஸ்நுவர பிரதேச சபை நியாயாதிக்கத்தினுள் அமைந்துள்ள ஹெட்டிபொல நகரத்தில் 0.90 சதுர கிலோ மீற்றரையும் 14 கிலோ மீற்றர் சுற்றளவையுமுடைய பிரதேசத்துக்கான பூகோல எல்லைகளும் குறித்த எல்லைகளின் உரிமையாளர்களின் பெயர்ப்பட்டியலும் பின்வருமாறு காட்டப்பட்டுள்ளன.

அட்டவணை

அகலாங்கு மற்றும் நெட்டாங்கு படி எல்லைகள் பற்றிய விபரம்

தொடர் இல.	அகலாங்கு	நெட்டாங்கு	காணியின் விபரம்
1	7.606771°	80.078945°	திரு. ஈ. எம். கருணாரத்னவின் காணி உட்பட குறித்த காணியின் முன்பக்க வேலி எல்லை
2	7.606959°	80.078970°	திரு. ஈ. எப். கருணாரத்தினவின் காணி உட்பட குறித்த காணியின் பின்பக்க வேலி எல்லை
3	7.606974°	80.079265°	திருமதி எஸ். எம். கே. பண்டார மெனிகே காணி உட்பட குறித்த காணியின் பின்பக்க வேலி எல்லை
4	7.607201°	80.079240°	திரு. டபிள்யூ. எம். உபாலி வீரசிங்ஹவின் காணி உட்பட குறித்த காணியின் பின்பக்க வேலி எல்லை

அட்டவணை (தொடர்ச்சி)

அகலாங்கு மற்றும் நெட்டாங்கு படி எல்லைகள் பற்றிய விபரம்

தொடர் இல.	அகலாங்கு	நெட்டாங்கு	காணியின் விபரம்
5	7.607306°	80.079903°	ஹெட்டிபொல ஆரம்ப பாடசாலைக் காணி உட்பட குறித்த காணியின் பின்பக்க வேலி எல்லை
6	7.607198°	80.079959°	ஹெட்டிபொல ஆரம்ப பாடசாலைக் காணி உட்பட குறித்த காணியின் பின்பக்க வேலி எல்லை
7	7.607158°	80.080381°	ஹெட்டிபொல வாராந்த சந்தையுடன் கூடிய காணி உட்பட குறித்த காணியின் பின்பக்க வேலி எல்லை
8	7.607113°	80.080972°	ஹெட்டிபொல வாராந்த சந்தையுடன் கூடிய காணி உட்பட குறித்த காணியின் பின்பக்க வேலி எல்லை
9	7.607076°	80.081309°	ஹெட்டிபொல பொலிஸ் உடன் கூடிய காணி உட்பட குறித்த காணியின் பின்பக்க வேலி எல்லை
10	7.607188°	80.081894°	திரு. எச். எம். கிரிபண்டாவின் காணி உட்பட குறித்த காணியின் பின்பக்க வேலி எல்லை
11	7.607260°	80.082549°	திரு. டி. எம். ஸ்வர்ண விஜேரத்னவின் காணி உட்பட குறித்த காணியின் பின்பக்க வேலி எல்லை
12	7.607343°	80.083279°	திரு. எச். ஏ. நெவில் ஜயவர்தனவின் காணி உட்பட குறித்த காணியின் பின்பக்க வேலி எல்லை
13	7.607379°	80.083788°	திரு. எச். டி. ஹர்ச ருவன் குமாரவின் காணி உட்பட குறித்த காணியின் பின்பக்க வேலி எல்லை
14	7.607349°	80.084305°	திருமதி டி. மகேஸ்வரியின் காணி உட்பட குறித்த காணியின் பின்பக்க வேலி எல்லை
15	7.607340°	80.084551°	திரு. எச். ஜி. தர்மசிரியின் காணி உட்பட குறித்த காணியின் பின்பக்க வேலி எல்லை
16	7.607338°	80.085021°	திரு. எஸ். ஏ. காமினியின் காணி உட்பட குறித்த காணியின் பின்பக்க வேலி எல்லை
17	7.607017°	80.084988°	திருமதி டி. எம். பொடி மெனிகேயின் காணி உட்பட குறித்த காணியின் பின்பக்க வேலி எல்லை
18	7.606686°	80.084983°	திருமதி பிரான்ஸிஸ் மரியதாஸவின் காணி உட்பட குறித்த காணியின் பின்பக்க வேலி எல்லை
19	7.606730°	80.085791°	திரு. எஸ். ஏ. காமினியின் காணி உட்பட குறித்த காணியின் பின்பக்க வேலி எல்லை
20	7.606782°	80.086516°	நீர்ப்பம்பி அறையுடன் கூடிய காணி உட்பட குறித்த காணியின் பின்பக்க வேலி எல்லை
21	7.607338°	80.086713°	திரு. ஈ. எம். பிரசான் சாமரவின் காணி உட்பட குறித்த காணியின் பின்பக்க வேலி எல்லை
22	7.607857°	80.086916°	திரு. ஈ. எம். கயான் சாமரவின் காணி உட்பட குறித்த காணியின் பின்பக்க வேலி எல்லை
23	7.607778°	80.087285°	திரு. பி. எம். எஸ். கே. மாரசிங்ஹவின் காணி உட்பட குறித்த காணியின் பின்பக்க வேலி எல்லை
24	7.607924°	80.087599°	திரு. ஆர். எம். ஜானக அதுல ரத்நாயக்கவின் காணி உட்பட குறித்த காணியின் பின்பக்க வேலி எல்லை
25	7.607840°	80.088158°	திரு. யூ. டி. நிமல் கருணாதிலக்கவின் காணி உட்பட குறித்த காணியின் பின்பக்க வேலி எல்லை
26	7.607824°	80.088793°	திருமதி ஆர். எம். துஷாரி ரத்நாயக்கவின் காணி உட்பட குறித்த காணியின் பின்பக்க வேலி எல்லை
27	7.607818°	80.089619°	திருமதி ஆர். ஏ. வசந்தா இந்துமதியின் காணி உட்பட குறித்த காணியின் பின்பக்க வேலி எல்லை

அட்டவணை (தொடர்ச்சி)

அகலாங்கு மற்றும் நெட்டாங்கு படி எல்லைகள் பற்றிய விபரம்

தொடர் இல.	அகலாங்கு	நெட்டாங்கு	காணியின் விபரம்
28	7.607601°	80.089593°	திருமதி ஆர். ஏ. நிர்மலா பிரியந்தியின் காணி உட்பட குறித்த காணியின் பின்பக்க வேலி எல்லை
29	7.607601°	80.090063°	திரு. ஏ. ஏ. என். அரவிந்தவின் காணி உட்பட குறித்த காணியின் பின்பக்க வேலி எல்லை
30	7.607155°	80.090538°	திரு. ஏ. ஏ. என். அரவிந்தவின் காணி உட்பட குறித்த காணியின் பின்பக்க வேலி எல்லை
31	7.607120°	80.091017°	திரு. எம். எம். நிமல் ரன்ஜிதின் காணி உட்பட குறித்த காணியின் பின்பக்க வேலி எல்லை
32	7.607075°	80.091368°	திரு. எம். எம். ஜயவர்தனவின் காணி உட்பட குறித்த காணியின் பின்பக்க வேலி எல்லை
33	7.606998°	80.091776°	திருமதி டபிள்யூ. கீதா தமயந்தியின் காணி உட்பட குறித்த காணியின் பின்பக்க வேலி எல்லை
34	7.607217°	80.092211°	திருமதி டபிள்யூ. டி. கமலாவதியின் காணி உட்பட குறித்த காணியின் பின்பக்க வேலி எல்லை
35	7.607040°	80.092396°	திருமதி எம். டி. பைருசியாவின் காணி உட்பட குறித்த காணியின் பின்பக்க வேலி எல்லை
36	7.606794°	80.092415°	திருமதி டபிள்யூ. டி. கமலாவதியின் காணி உட்பட குறித்த காணியின் பின்பக்க வேலி எல்லை
37	7.606554°	80.092312°	திருமதி டபிள்யூ. டி. பொடியாவின் காணி உட்பட குறித்த காணியின் பின்பக்க வேலி எல்லை
38	7.606454°	80.093188°	திரு. டபிள்யூ. எம். திலக்கரத்தனவின் காணி உட்பட குறித்த காணியின் பின்பக்க வேலி எல்லை
39	7.606386°	80.094013°	திரு. எல். டபிள்யூ. பத்மகுமார விஜேதுங்கவின் காணி உட்பட குறித்த காணியின் பின்பக்க வேலி எல்லை
40	7.606759°	80.094114°	என். எம். கே. ஓயில் மில்ஸ் தனியார் நிறுவனத்தின் காணி உட்பட குறித்த காணியின் பின்பக்க வேலி எல்லை
41	7.606733°	80.094479°	என். எம். கே. ஓயில் மில்ஸ் தனியார் நிறுவனத்தின் காணி உட்பட குறித்த காணியின் பின்பக்க வேலி எல்லை
42	7.606358°	80.094257°	திரு. எல். டபிள்யூ. சேனாதி பிரசாத் விஜேதுங்கவின் காணி உட்பட குறித்த காணியின் பின்பக்க வேலி எல்லை
43	7.606307°	80.094932°	திரு. எல். பி. சமிந்த சிசிர குமாரவின் காணி உட்பட குறித்த காணியின் பின்பக்க வேலி எல்லை
44	7.606262°	80.095521°	திரு. ஏ. ஆதம் புள்ளேயின் காணி உட்பட குறித்த காணியின் பின்பக்க வேலி எல்லை
45	7.606628°	80.095730°	திரு. ஏ. ஆதம் புள்ளேயின் காணி உட்பட குறித்த காணியின் பின்பக்க வேலி எல்லை
46	7.607131°	80.095092°	திரு. எல். பி. ஞானரத்தனவின் காணி உட்பட குறித்த காணியின் பின்பக்க வேலி எல்லை
47	7.607883°	80.095624°	திரு. ஏ. டி. கிராவின் காணி உட்பட குறித்த காணியின் பின்பக்க வேலி எல்லை
48	7.607329°	80.096324°	திரு. ஏ. ஆர். எம். எம். பஸால் மரிக்காரின் காணி உட்பட குறித்த காணியின் பின்பக்க வேலி எல்லை
49	7.607074°	80.096173°	திரு. ஏ. ஆர். எம். எம். ஆஸம் மரிக்காரின் காணி உட்பட குறித்த காணியின் பின்பக்க வேலி எல்லை
50	7.606864°	80.096443°	திரு. ஜி. எல். எம். அஸ்வர்தீனின் காணி உட்பட குறித்த காணியின் பின்பக்க வேலி எல்லை

அட்டவணை (தொடர்ச்சி)

அகலாங்கு மற்றும் நெட்டாங்கு படி எல்லைகள் பற்றிய விபரம்

தொடர் இல.	அகலாங்கு	நெட்டாங்கு	காணியின் விபரம்
51	7.606742°	80.096670°	திரு. ஐ. எல். எம். நவுபரின் காணி உட்பட குறித்த காணியின் பின்பக்க வேலி எல்லை
52	7.607159°	80.096946°	திரு. எம். சீ. முபாரகின் காணி உட்பட குறித்த காணியின் பின்பக்க வேலி எல்லை
53	7.606959°	80.097285°	திரு. எம். சீ. அப்துல் பாரியின் காணி உட்பட குறித்த காணியின் பின்பக்க வேலி எல்லை
54	7.606758°	80.097192°	திரு. மம்முன் நாச்சியாவின் காணி உட்பட குறித்த காணியின் பின்பக்க வேலி எல்லை
55	7.606723°	80.097548°	திரு. ஐ. எல். எம். நிலாமின் காணி உட்பட குறித்த காணியின் பின்பக்க வேலி எல்லை
56	7.606676°	80.098105°	திரு. எம். எஸ். எம். ஸப்ராஸின் காணி உட்பட குறித்த காணியின் பின்பக்க வேலி எல்லை
57	7.606575°	80.099000°	திரு. ஏ. எஸ். பிஸ்ருஸ் ஹாபியின் காணி உட்பட குறித்த காணியின் பின்பக்க வேலி எல்லை
58	7.606978°	80.099079°	திரு. எம். எஸ். எம். ஹலானின் காணி உட்பட குறித்த காணியின் பின்பக்க வேலி எல்லை
59	7.606937°	80.099654°	திரு. எம். எஸ். எம். பர்ஹானின் காணி உட்பட குறித்த காணியின் பின்பக்க வேலி எல்லை
60	7.606716°	80.099692°	திரு. ஏ. டபிள்யூ. ஏ. ஹகீமின் காணி உட்பட குறித்த காணியின் பின்பக்க வேலி எல்லை
61	7.606748°	80.100310°	திரு. ஐ. எல். யாகுபின் காணி உட்பட குறித்த காணியின் பின்பக்க வேலி எல்லை
62	7.606584°	80.100323°	திரு. எஸ். எம். ஏ. மரிக்காரின் காணி உட்பட குறித்த காணியின் பின்பக்க வேலி எல்லை
63	7.606581°	80.100649°	மிருக வைத்திய காரியாலயக் காணி உட்பட குறித்த காணியின் பின்பக்க வேலி எல்லை
64	7.607277°	80.100716°	திரு. ஏ. ஜே. ஏ. சத்தாரின் காணி உட்பட குறித்த காணியின் பின்பக்க வேலி எல்லை
65	7.607271°	80.101540°	திரு. எம். ஆர். சவாஹிரின் காணி உட்பட குறித்த காணியின் பின்பக்க வேலி எல்லை
66	7.606923°	80.101594°	திரு. ஐ. எல். எம். ருவைக்கின் காணி உட்பட குறித்த காணியின் பின்பக்க வேலி எல்லை
67	7.606917°	80.101821°	திரு. ஐ. எல். சித்தி மயீபுதாவின் காணி உட்பட குறித்த காணியின் பின்பக்க வேலி எல்லை
68	7.606591°	80.101885°	திரு. ஐ. எல். கமர்தீனின் காணி உட்பட குறித்த காணியின் பின்பக்க வேலி எல்லை
69	7.606645°	80.102201°	திரு. எம். அஸ்லமின் காணி உட்பட குறித்த காணியின் பின்பக்க வேலி எல்லை
70	7.606217°	80.102291°	எஸ். டபிள்யூ. ஆர். டி. பண்டாரநாயக்க பாடசாலையின் முன்பக்கமிருக்கும் 35/2 மதகு
71	7.606043°	80.101934°	தொல்பொருள் திணைக்களத்தின் காணி உட்பட குறித்த காணியின் மேற்கு பக்க வேலி எல்லை
72	7.605346°	80.102052°	எஸ். டபிள்யூ. ஆர். டி. பண்டாரநாயக்க பாடசாலையின் காணி உட்பட குறித்த காணியின் முன்பக்க வேலி எல்லை
73	7.605182°	80.101179°	தொல்பொருள் திணைக்களத்தின் காணி உட்பட குறித்த காணியின் கிழக்கு பக்க வேலி எல்லை
74	7.605571°	80.101182°	தொல்பொருள் காரியாலயத்தின் காணி உட்பட குறித்த காணியின் பின்பக்க வேலி எல்லை

அட்டவணை (தொடர்ச்சி)

அகலாங்கு மற்றும் நெட்டாங்கு படி எல்லைகள் பற்றிய விபரம்

தொடர் இல.	அகலாங்கு	நெட்டாங்கு	காணியின் விபரம்
75	7.605584°	80.101074°	திருமதி ஏ. ஏ. சித்தி பாதும்மாவின் காணி உட்பட குறித்த காணியின் பின்பக்க வேலி எல்லை
76	7.604914°	80.101004°	திரு. எம். ஐ. எம். பாயிஸின் காணி உட்பட குறித்த காணியின் பின்பக்க வேலி எல்லை
77	7.604815°	80.100507°	திரு. பஸ்சல் ரஹ்மானின் காணி உட்பட குறித்த காணியின் பின்பக்க வேலி எல்லை
78	7.604809°	80.099752°	திரு. ஏ. சீ. எம். ரியால்தீனின் காணி உட்பட குறித்த காணியின் பின்பக்க வேலி எல்லை
79	7.604918°	80.099332°	திரு. எம். எஸ். மும்தாஜின் காணி உட்பட குறித்த காணியின் பின்பக்க வேலி எல்லை
80	7.605099°	80.099290°	திரு. ஈ. எஸ். லெப்பைனின் காணி உட்பட குறித்த காணியின் பின்பக்க வேலி எல்லை
81	7.605486°	80.099009°	திரு. ஏ. சீ. ரிஸ்வானின் காணி உட்பட குறித்த காணியின் பின்பக்க வேலி எல்லை
82	7.605540°	80.098737°	திரு. பஸ்சல் ரஹ்மானின் காணி உட்பட குறித்த காணியின் பின்பக்க வேலி எல்லை
83	7.605748°	80.098721°	திரு. எம். டீ. இஸ்மத்தின் காணி உட்பட குறித்த காணியின் பின்பக்க வேலி எல்லை
84	7.605764°	80.098582°	திரு. ஏ. ஏ. சுவஹிரின் காணி உட்பட குறித்த காணியின் பின்பக்க வேலி எல்லை
85	7.605706°	80.098494°	திரு. எஸ். எல். ஸலீமின் காணி உட்பட குறித்த காணியின் பின்பக்க வேலி எல்லை
86	7.605798°	80.098413°	திருமதி என். எல். எம். ஸஹிரா உம்மாவின் காணி உட்பட குறித்த காணியின் பின்பக்க வேலி எல்லை
87	7.605952°	80.097316°	திருமதி எம். எம். பாதிமா உம்மாவின் காணி உட்பட குறித்த காணியின் பின்பக்க வேலி எல்லை
88	7.605790°	80.097300°	திரு. என். எல். எம். ரவுஸ்தீனின் காணி உட்பட குறித்த காணியின் பின்பக்க வேலி எல்லை
89	7.605813°	80.096929°	திரு. என். எல். எம். தாஸீமின் காணி உட்பட குறித்த காணியின் பின்பக்க வேலி எல்லை
90	7.605973°	80.096941°	திரு. எம். ஆர். எம். ஜலீலின் காணி உட்பட குறித்த காணியின் பின்பக்க வேலி எல்லை
91	7.606063°	80.095913°	திரு. ஆர். ஏ. பிரேமவாங்கு ரணசிங்கஹரின் காணி உட்பட குறித்த காணியின் பின்பக்க வேலி எல்லை
92	7.605156°	80.095264°	திரு. எஸ். டீ. ராஸிக் பிரசாத் சிறிசேனவின் காணி உட்பட குறித்த காணியின் பின்பக்க வேலி எல்லை
93	7.605263°	80.094607°	திரு. சிசிர பிரதீப் திசாநாயக்கவின் காணி உட்பட குறித்த காணியின் பின்பக்க வேலி எல்லை
94	7.605690°	80.094907°	திருமதி பீ. எம். எரந்தி யமுரானீ பதிராஜவின் காணி உட்பட குறித்த காணியின் பின்பக்க வேலி எல்லை
95	7.605915°	80.094642°	திரு. பீ. எம். சதேஷ் சமிந்த குலதிலகவின் காணி உட்பட குறித்த காணியின் பின்பக்க வேலி எல்லை
96	7.605842°	80.094543°	திரு. பீ. எம். சந்தன பத்மகுமாரவின் காணி உட்பட குறித்த காணியின் பின்பக்க வேலி எல்லை
97	7.605395°	80.094217°	திரு. டீ. எம். ஜே. கருணாரத்தனவின் காணி உட்பட குறித்த காணியின் பின்பக்க வேலி எல்லை
98	7.605509°	80.093859°	திரு. ஆர். பி. பீ. விஜேசிரியின் காணி உட்பட குறித்த காணியின் பின்பக்க வேலி எல்லை

அட்டவணை (தொடர்ச்சி)

அகலாங்கு மற்றும் நெட்டாங்கு படி எல்லைகள் பற்றிய விபரம்

தொடர் இல.	அகலாங்கு	நெட்டாங்கு	காணியின் விபரம்
99	7.605747°	80.093683°	திருமதி எஸ். ஏ. பீ. குமாரி பெரேராவின் காணி உட்பட குறித்த காணியின் பின்பக்க வேலி எல்லை
100	7.605747°	80.093471°	திரு. டபிள்யூ. எம். வசந்த புஷ்ப குமாரவின் காணி உட்பட குறித்த காணியின் பின்பக்க வேலி எல்லை
101	7.606299°	80.093208°	திரு. பீ. வை. ஜீ. ரத்னசேகரவின் காணி உட்பட குறித்த காணியின் பின்பக்க வேலி எல்லை
102	7.606353°	80.092730°	திரு. பீ. டபிள்யூ. லெஸ்லி டொமினிக்கின் காணி உட்பட குறித்த காணியின் பின்பக்க வேலி எல்லை
103	7.606217°	80.092634°	திரு. பீ. எல் இஸ்மாயிலின் காணி உட்பட குறித்த காணியின் பின்பக்க வேலி எல்லை
104	7.605809°	80.092609°	திரு. எம். எம். பிரேமவனுவின் காணி உட்பட குறித்த காணியின் பின்பக்க வேலி எல்லை
105	7.605392°	80.092280°	திரு. எம். எம். ஞானரத்னவின் காணி உட்பட குறித்த காணியின் பின்பக்க வேலி எல்லை
106	7.605536°	80.091993°	திரு. எம். எம். தயாரத்னவின் காணி உட்பட குறித்த காணியின் பின்பக்க வேலி எல்லை
107	7.605564°	80.091414°	திரு. எம். எம். தர்மசேனவின் காணி உட்பட குறித்த காணியின் பின்பக்க வேலி எல்லை
108	7.605567°	80.090777°	திருமதி ஆர். டி. சந்திராவதியின் காணி உட்பட குறித்த காணியின் பின்பக்க வேலி எல்லை
109	7.605160°	80.090739°	திரு. ஏ. டி. கே. ஆர். தர்மதாசவின் காணி உட்பட குறித்த காணியின் பின்பக்க வேலி எல்லை
110	7.605282°	80.089858°	திரு. எச். டி. சுரேஷ் நுக்மன் ஜயபூரீயின் காணி உட்பட குறித்த காணியின் பின்பக்க வேலி எல்லை
111	7.605348°	80.089177°	திரு. எச். டி. லலித் பிரியந்தவின் காணி உட்பட குறித்த காணியின் பின்பக்க வேலி எல்லை
112	7.606005°	80.089041°	திரு. கே. கே. புத்திய நெரன்ஜனின் காணி உட்பட குறித்த காணியின் பின்பக்க வேலி எல்லை
113	7.605904°	80.087889°	திரு. கே. கே. புத்திய நெரன்ஜனின் காணி உட்பட குறித்த காணியின் பின்பக்க வேலி எல்லை
114	7.606128°	80.087844°	திரு. ஜயந்த கஹத கருணாரத்னவின் காணி உட்பட குறித்த காணியின் பின்பக்க வேலி எல்லை
115	7.606052°	80.087145°	திரு. ஜயந்த கஹத கருணாரத்ன
116	7.606697°	80.087016°	திரு. ஆர். எம். ஆர். டி. ரத்நாயக்கவின் காணி உட்பட குறித்த காணியின் பின்பக்க வேலி எல்லை
117	7.606636°	80.086247°	திரு. ஆர். எம். ஆர். டி. ரத்நாயக்கவின் காணி உட்பட குறித்த காணியின் பின்பக்க வேலி எல்லை
118	7.606466°	80.086108°	திரு. எச். எல். குமாரி மடுவங்கேயின் காணி உட்பட குறித்த காணியின் பின்பக்க வேலி எல்லை
119	7.606345°	80.085433°	திரு. எஸ். ரத்னசேகரவின் காணி உட்பட குறித்த காணியின் பின்பக்க வேலி எல்லை
120	7.606323°	80.085007°	திரு. டி. கே. ஆர். எச். தில்ஹானின் காணி உட்பட குறித்த காணியின் பின்பக்க வேலி எல்லை
121	7.605827°	80.084911°	பண்டுவஸ்நுவர வர்த்தக வியாபாரிகள் சங்கத்திற்குச் சொந்தமான காணி உட்பட குறித்த காணியின் பின்பக்க வேலி எல்லை
122	7.605859°	80.084508°	திரு. கே. எம். ஞானதிலகவின் காணி உட்பட குறித்த காணியின் பின்பக்க வேலி எல்லை

அட்டவணை (தொடர்ச்சி)

அகலாங்கு மற்றும் நெட்டாங்கு படி எல்லைகள் பற்றிய விபரம்

தொடர் இல.	அகலாங்கு	நெட்டாங்கு	காணியின் விபரம்
123	7.605510°	80.084441°	திரு. எஸ். எம். டி. ஆர். சேரசிங்ஹரவின் காணி உட்பட குறித்த காணியின் பின்பக்க வேலி எல்லை
124	7.605548°	80.083816°	திரு. டி. கே. ரணவீரவின் காணி உட்பட குறித்த காணியின் பின்பக்க வேலி எல்லை
125	7.605576°	80.083528°	நீதிமன்றக் காணி உட்பட குறித்த காணியின் பின்பக்க வேலி எல்லை
126	7.605428°	80.083499°	திரு. ஏ. சிறிவர்தனவின் காணி உட்பட குறித்த காணியின் பின்பக்க வேலி எல்லை
127	7.605466°	80.083129°	திருமதி திஸ்னா உதயங்கனீ இலங்கோனின் காணி உட்பட குறித்த காணியின் பின்பக்க வேலி எல்லை
128	7.605184°	80.083148°	திரு. எல். பி. ரோஹித பத்மசிறியின் காணி உட்பட குறித்த காணியின் பின்பக்க வேலி எல்லை
129	7.605221°	80.082174°	திரு. ஜி. ஏ. நிமல் ஜயசந்தவின் காணி உட்பட குறித்த காணியின் பின்பக்க வேலி எல்லை
130	7.605496°	80.082155°	திருமதி எம். ஏ. சந்திரலதாவின் காணி உட்பட குறித்த காணியின் பின்பக்க வேலி எல்லை
131	7.605505°	80.081735°	திரு. எம். யூ. எல். ஹால்தீனின் காணி உட்பட குறித்த காணியின் பின்பக்க வேலி எல்லை
132	7.604744°	80.081782°	கத்தோலிக்க தேவாலயம் அமைந்துள்ள காணி உட்பட குறித்த காணியின் பின்பக்க வேலி எல்லை
133	7.604741°	80.080843°	திரு. டி. கே. வியனகேயின் காணி உட்பட குறித்த காணியின் பின்பக்க வேலி எல்லை
134	7.604624°	80.079704°	திரு. ஏ. சி. மதார் சாஹிமினின் காணி உட்பட குறித்த காணியின் பின்பக்க வேலி எல்லை
135	7.604860°	80.079545°	திரு. எம். எஸ். ஸ்வாப்தீன் காணி உட்பட குறித்த காணியின் பின்பக்க வேலி எல்லை
136	7.604600°	80.079451°	ஹெட்டிபொல வைத்தியசாலையின் காணி உட்பட குறித்த காணியின் பின்பக்க வேலி எல்லை
137	7.604408°	80.079601°	திரு. எஸ். எம். சலீமீன் காணி உட்பட குறித்த காணியின் பின்பக்க வேலி எல்லை
138	7.603768°	80.078953°	திரு. பி. டி. ஜே. சமன்சிறியின் காணி உட்பட குறித்த காணியின் பின்பக்க வேலி எல்லை
139	7.603166°	80.078201°	திருமதி எம். எஸ். பவுசுல் கரீமாவின் காணி உட்பட குறித்த காணியின் பின்பக்க வேலி எல்லை
140	7.602819°	80.078479°	திரு. சி. குணசேகரவின் காணி உட்பட குறித்த காணியின் பின்பக்க வேலி எல்லை
141	7.601972°	80.077699°	திருமதி டபிள்யூ. எல். சுனேத்தரா மல்லிகாவின் காணி உட்பட குறித்த காணியின் பின்பக்க வேலி எல்லை
142	7.601607°	80.078190°	திருமதி டி. எம். காஞ்சனா தசநாயக்கவின் காணி உட்பட குறித்த காணியின் பின்பக்க வேலி எல்லை
143	7.601209°	80.077862°	திரு. காஞ்சனமாலா திசாநாயக்கவின் காணி உட்பட குறித்த காணியின் பின்பக்க வேலி எல்லை
144	7.601089°	80.077964°	திரு. ஏ. டி. சிரேசனவின் காணி உட்பட குறித்த காணியின் பின்பக்க வேலி எல்லை
145	7.600946°	80.077690°	திரு. கே. கே. அநூர குமாரவின் காணி உட்பட குறித்த காணியின் பின்பக்க வேலி எல்லை
146	7.600545°	80.077223°	திரு. எஸ். பி. வசந்த உதயசிறியின் காணி உட்பட குறித்த காணியின் பின்பக்க வேலி எல்லை

அட்டவணை (தொடர்ச்சி)

அகலாங்கு மற்றும் நெட்டாங்கு படி எல்லைகள் பற்றிய விபரம்

தொடர் இல.	அகலாங்கு	நெட்டாங்கு	காணியின் விபரம்
147	7.600216°	80.076594°	திரு. கே. கே. நிமல் பேமசிரி தயானந்தாவின் காணி உட்பட குறித்த காணியின் பின்பக்க வேலி எல்லை
148	7.600077°	80.076376°	திரு. என். வீ. எஸ். சீ. கருணாரத்னவின் காணி உட்பட குறித்த காணியின் பின்பக்க வேலி எல்லை
149	7.600203°	80.076241°	குளியாப்பிட்டி வீதியில் அமைந்துள்ள கிணற்றுடன் கூடிய காணி உட்பட குறித்த காணியின் பின்பக்க வேலிஎல்லை
150	7.599572°	80.075899°	திரு. ஏ. எம். மல்ஹாமியின் காணி உட்பட குறித்த காணியின் பின்பக்க வேலி எல்லை
151	7.599728°	80.075542°	திருமதி எச். எம். முதுமெனிகேவின் காணி உட்பட குறித்த காணியின் பின்பக்க வேலி எல்லை
152	7.599714°	80.075251°	திரு. எம். ஏ. கருணாதாஸவின் காணி உட்பட குறித்த காணியின் பின்பக்க வேலி எல்லை
153	7.599790°	80.075115°	திருமதி ஆர். எம். பிரஹாவதியின் காணி உட்பட குறித்த காணியின் பின்பக்க வேலி எல்லை
154	7.600365°	80.075492°	திரு. பீ. எம். பீ. பாலசூரியவின் காணி உட்பட குறித்த காணியின் பின்பக்க வேலி எல்லை
155	7.600458°	80.075343°	திருமதி ஆர். எம். திலினி மனோஜா குமாரி திசாநாயக்கவின் காணி உட்பட குறித்த காணியின் பின்பக்க வேலி எல்லை
156	7.601082°	80.075698°	திரு. ஆர். டீ. எம். டீ. கே. திசாநாயக்க மற்றும் திருமதி ஆர். டீ. என். கமல சாந்தி திசாநாயக்க ஆகியோரின் காணி உட்பட குறித்த காணியின் பின்பக்க வேலி எல்லை
157	7.601524°	80.076018°	திருமதி எஸ். எம். ரஞ்சனீ ஸ்வர்னலதாவின் காணி உட்பட குறித்த காணியின் பின்பக்க வேலி எல்லை
158	7.601786°	80.076351°	ஸ்ரீ ஷக்யசிங்ஹராமய விகாரையின் காணி உட்பட குறித்த காணியின் பின்பக்க வேலி எல்லை
159	7.602339°	80.076561°	திரு. டீ. ஏ. பீ. கே. கே. பண்டிதரத்னவின் காணி உட்பட குறித்த காணியின் பின்பக்க வேலி எல்லை
160	7.602925°	80.076703°	திரு. வீ. ஜ. இந்திக சியபலாபிட்யவின் காணி உட்பட குறித்த காணியின் பின்பக்க வேலி எல்லை
161	7.602912°	80.076855°	திரு. அனில் விஜேசிங்ஹவின் காணி உட்பட குறித்த காணியின் பின்பக்க வேலி எல்லை
162	7.603555°	80.076881°	திரு. டீ. ஏ. சரத் பேமலால் டயசின் காணி உட்பட குறித்த காணியின் பின்பக்க வேலி எல்லை
163	7.603632°	80.076907°	திரு. ஆர். ஏ. சரத் சந்திரசிறியின் காணி உட்பட குறித்த காணியின் பின்பக்க வேலி எல்லை
164	7.503585°	80.076181°	விளையாட்டு மைதானத்துடன் கூடிய காணி உட்பட குறித்த காணியின் பின்பக்க வேலி எல்லை
165	7.603912°	80.076147°	திருமதி கே. கே. அனஸ்லின் பத்மலதா குமாரிஹாமியின் காணி உட்பட குறித்த காணியின் பின்பக்க வேலி எல்லை
166	7.603885°	80.075582°	திரு. பீ. டபிள்யூ. சந்திரதாசவின் காணி உட்பட குறித்த காணியின் பின்பக்க வேலி எல்லை
167	7.603728°	80.075111°	திரு. எம். எம். ஜயதிலகவின் காணி உட்பட குறித்த காணியின் பின்பக்க வேலி எல்லை
168	7.603717°	80.074602°	திரு. ருமேஷ் டேமியனின் காணி உட்பட குறித்த காணியின் பின்பக்க வேலி எல்லை
169	7.604042°	80.074584°	திரு. எம். எம். எம். ஜினராஜதாசவின் காணி உட்பட குறித்த காணியின் பின்பக்க வேலி எல்லை

அட்டவணை (தொடர்ச்சி)

அகலாங்கு மற்றும் நெட்டாங்கு படி எல்லைகள் பற்றிய விபரம்

தொடர் இல.	அகலாங்கு	நெட்டாங்கு	காணியின் விபரம்
193	7.603438°	80.067990°	திரு.பீ.கே.எஸ்.பெரேராவின் காணி உட்பட குறித்த காணியின் பின்பக்க வேலி எல்லை
194	7.603491°	80.067752°	திரு.விஜயந்தா கந்தசாமியின் காணி உட்பட குறித்த காணியின் பின்பக்க வேலி எல்லை
195	7.603233°	80.067443°	திரு.எம்.ஏ.கருணாரத்னவின் காணி உட்பட குறித்த காணியின் பின்பக்க வேலி எல்லை
196	7.603016°	80.067224°	பாதை அபிவிருத்தி அதிகார சபைக்குறித்தான காணியின் பின்பக்கப் பாதை
197	7.603257°	80.066536°	திருமதி டபிள்யூ.ஏ.இ.ஜூலியானா விக்ரம ஆர்ச்சியின் காணி உட்பட குறித்த காணியின் பின்பக்க வேலி எல்லை
198	7.603431°	80.066618°	திருமதி டபிள்யூ.ஏ.இ.ஜூலியானா விக்ரம ஆர்ச்சியின் காணி உட்பட குறித்த காணியின் பின்பக்க வேலி எல்லை
199	7.603536°	80.065960°	திருமதி சீ.எம்.பீ.எஸ்.குமாரிஹாமியின் காணி உட்பட குறித்த காணியின் பின்பக்க வேலி எல்லை
200	7.603048°	80.065902°	திருமதி சீ.எம்.பீ.எஸ்.குமாரிஹாமியின் காணி உட்பட குறித்த காணியின் பின்பக்க வேலி எல்லை
201	7.602554°	80.065878°	திருமதி சீ.எம்.பீ.எஸ்.குமாரிஹாமியின் காணி உட்பட குறித்த காணியின் பின்பக்க வேலி எல்லை
202	7.602824°	80.065073°	யூ.பி.சுசிலா பதிரனவின் காணி உட்பட குறித்த காணியின் பின்பக்க வேலி எல்லை
203	7.602873°	80.064514°	திரு.டபிள்யூ.பீ.சந்திரரத்ன பதிராஜவின் காணி உட்பட குறித்த காணியின் பின்பக்க வேலி எல்லை
204	7.602559°	80.064514°	திருமதி யூ.பீ.சுசிலா பதிரன காணி உட்பட குறித்த காணியின் பின்பக்க வேலி எல்லை
205	7.602492°	80.063846°	திருமதி பத்திரா மெனிகேயின் காணி உட்பட குறித்த காணியின் பின்பக்க வேலி எல்லை
206	7.602569°	80.063303°	திருமதி டி.எம்.குமாரிஹாமியின் தகட்டுக் கூரையுடன் கூடிய சிறிய வீடு அமைந்துள்ள காணி உட்பட குறித்த காணியின் பின்பக்க வேலி எல்லை
207	7.602580°	80.062764°	திரு.தம்மிக ரத்நாயக்கவின் காணி உட்பட குறித்த காணியின் பின்பக்க வேலி எல்லை
208	7.603259°	80.062505°	திருமதி எஸ்.ஏ.சீலவதியின் காணி உட்பட குறித்த காணியின் பின்பக்க வேலி எல்லை
209	7.603032°	80.061902°	மதி.இல.251 இற்குறித்தான நீர்த்தேக்கத்தின் பின்பக்க எல்லை
210	7.602580°	80.061323°	மதி.இல.255 இற்குறித்தான உரிமையாளர் திரு.ஜயவீரவிற்குரிய வயல் காணியின் பின்பக்க வேலி எல்லை
211	7.602936°	80.061071°	திரு.கே.உபசோமவுக்குச் சொந்தமான வயல் காணி உட்பட குறித்த காணியின் பின்பக்க வேலி எல்லை
212	7.603055°	80.061164°	திரு.கே.உபசோமவின் காணி உட்பட குறித்த காணியின் பின்பக்க வேலி எல்லை
213	7.603381°	80.060945°	மதி.இல.238 திரு.கமல்பண்டாரவிற்குரிய காணியின் பின்பக்க எல்லை
214	7.603670°	80.061606°	கல் ஆலை அருகில் உள்ள சவம் புதைக்குமிடம் உள்ள காணியின் முன்பக்க எல்லை
215	7.603889°	80.062110°	திரு.செனரத் பண்டார ஜயசிங்ஹவின் காணி உட்பட குறித்த காணியின் பின்பக்க வேலி எல்லை
216	7.604444°	80.062787°	திரு.செனரத் பண்டார ஜயசிங்ஹவின் காணி உட்பட குறித்த காணியின் பின்பக்க வேலி எல்லை

அட்டவணை (தொடர்ச்சி)

அகலாங்கு மற்றும் நெட்டாங்கு படி எல்லைகள் பற்றிய விபரம்

தொடர் இல.	அகலாங்கு	நெட்டாங்கு	காணியின் விபரம்
217	7.604531°	80.063172°	திரு. ஆர். எம். கே. விமலரத்னவின் காணி உட்பட குறித்த காணியின் பின்பக்க வேலி எல்லை
218	7.604620°	80.063691°	திரு. டி. எம். சானக பிரபாத்தின் காணி உட்பட குறித்த காணியின் பின்பக்க வேலி எல்லை
219	7.604320°	80.063785°	திரு. ஆர். எம். ரணசிங்ஹ புஞ்சி பண்டாரவின் காணி உட்பட குறித்த காணியின் பின்பக்க வேலி எல்லை
220	7.604444°	80.064700°	திருமதி என். ஆர். எம். வத்சலா ஷ்யாமலியின் காணி உட்பட குறித்த காணியின் பின்பக்க வேலி எல்லை
221	7.604510°	80.065175°	திருமதி கே. எமலின் நோனாவின் காணி உட்பட குறித்த காணியின் பின்பக்க வேலி எல்லை
222	7.604791°	80.065101°	திரு. ஏ. ஏ. விஜேசேனவின் காணி உட்பட குறித்த காணியின் பின்பக்க வேலி எல்லை
223	7.604835°	80.065300°	திரு. யூ. எம். சைமன் அப்புஹாமியின் காணி உட்பட குறித்த காணியின் பின்பக்க வேலி எல்லை
224	7.604937°	80.065740°	திரு. எஸ். ஜி. எஸ். அநுர குமாரவின் காணி உட்பட குறித்த காணியின் பின்பக்க வேலி எல்லை
225	7.605035°	80.066196°	திரு. பி. எம். சந்திர நிமல் சிறியின் காணி உட்பட குறித்த காணியின் பின்பக்க வேலி எல்லை
226	7.604802°	80.066205°	திரு. ஏ. எம். சந்திர சேகர ரத்நாயக்கவின் காணி உட்பட குறித்த காணியின் பின்பக்க வேலி எல்லை
227	7.604910°	80.066903°	திரு. சீ. எம். உதேனியின் காணி உட்பட குறித்த காணியின் பின்பக்க வேலி எல்லை
228	7.605131°	80.066887°	மதி. இல. 146/5 இருமாடி வீட்டின் சொந்தக்காரரான திரு. சரத்தின் காணி உட்பட குறித்த காணியின் பின்பக்க வேலி
229	7.605167°	80.067571°	மதி. இல. 146/5 திரு. சுஜீயின் காணி உட்பட குறித்த காணியின் பின்பக்க வேலி
230	7.605169°	80.068086°	கிரதலான சனச உள்ள காணி உட்பட குறித்த காணியின் பின்பக்க வேலி எல்லை
231	7.605208°	80.068774°	திருமதி பொடி அம்மாவின் காணி உட்பட குறித்த காணியின் பின்பக்க வேலி எல்லை
232	7.605247°	80.069699°	தலாவெவயின் குளத் தாவுள்ள எல்லை
233	7.604964°	80.069701°	தலாவெவயின் குளத் தாவுள்ள எல்லை
234	7.605041°	80.070487°	தலாவெவயின் குளத் தாவுள்ள எல்லை
235	7.605104°	80.070525°	தலாவெவயின் குளத் தாவுள்ள எல்லை
236	7.605058°	80.070684°	தலாவெவயின் குளத் தாவுள்ள எல்லை
237	7.604865°	80.070891°	தலாவெவயின் குளத் தாவுள்ள எல்லை
238	7.605148°	80.070918°	தலாவெவயின் குளத் தாவுள்ள எல்லை
239	7.605057°	80.070977°	தலாவெவயின் குளத் தாவுள்ள எல்லை, திரு. அன்ரு பத்மராஜ குலசேகரவின் காணி உட்பட குறித்த காணியின் பின்பக்க வேலி எல்லை
240	7.605059°	80.071117°	தலாவெவயின் குளத் தாவுள்ள எல்லை, திரு. சீ. டபிள்யூ. இபட் பிரணாந்துவின் காணி உட்பட குறித்த காணியின் பின்பக்க வேலி எல்லை
241	7.605093°	80.071703°	திரு. எமல் பிரியந்த ஹேரத்தின் காணி உட்பட குறித்த காணியின் பின்பக்க வேலி எல்லை
242	7.605129°	80.072026°	திரு. ஆர். டி. தண்பால ரத்னசிரியின் காணி உட்பட குறித்த காணியின் பின்பக்க வேலி எல்லை

அட்டவணை (தொடர்ச்சி)

அகலாங்கு மற்றும் நெட்டாங்கு படி எல்லைகள் பற்றிய விபரம்

தொடர் இல.	அகலாங்கு	நெட்டாங்கு	காணியின் விபரம்
243	7.605281°	80.072032°	திரு. கே. எம். ஞானதிலகவின் காணி உட்பட குறித்த காணியின் பின்பக்க வேலி எல்லை
244	7.605273°	80.072572°	திரு. கே. எம். ஞானதிலகவின் காணி உட்பட குறித்த காணியின் பின்பக்க வேலி எல்லை
245	7.605532°	80.072703°	திரு. என். எம். ஆரியவங்ஷுவின் காணி உட்பட குறித்த காணியின் பின்பக்க வேலி எல்லை
246	7.605534°	80.073311°	வேகந்த எல்லை
247	7.606019°	80.073311°	வேகந்த எல்லை
248	7.605502°	80.073936°	வேகந்த எல்லை
249	7.605093°	80.074341°	திரு. ஏ. எல். ஜே. அப்புஹாமியின் காணி உட்பட குறித்த காணியின் பின்பக்க வேலி எல்லை
250	7.605272°	80.074519°	குளத்தின் பின்பக்கத்தில் பிரதேச செயலாளர் காரியாலயம் அமைந்துள்ள காணியின் முன்பக்க வேலி எல்லை
251	7.605493°	80.074830°	திருமதி டபிள்யூ. எம். தயாவதியின் காணி உட்பட குறித்த காணியின் பின்பக்க வேலி எல்லை
252	7.605556°	80.075109°	திரு. கே. எம். ஞானதிலகவின் காணி உட்பட குறித்த காணியின் பின்பக்க வேலி எல்லை
253	7.605594°	80.075536°	இவேந்திரா வைபவ மண்டபம் அமைந்துள்ள காணி உட்பட குறித்த காணியின் பின்பக்க வேலி எல்லை
254	7.605674°	80.075920°	திரு. ஜி. எட்மன் நோனிசின் காணி உட்பட குறித்த காணியின் பின்பக்க வேலி எல்லை
255	7.605777°	80.076597°	திரு. டி. எம். ஜினதாசவின் காணி உட்பட குறித்த காணியின் பின்பக்க வேலி எல்லை
256	7.605844°	80.076951°	திரு. சுகதாதார திணைக்களம் அமைந்துள்ள காணி உட்பட குறித்த காணியின் பின்பக்க வேலி எல்லை
257	7.606254°	80.076792°	திரு. கே. எம். தசநாயகவின் காணி உட்பட குறித்த காணியின் பின்பக்க வேலி எல்லை
258	7.606337°	80.077344°	நீர்ப்பாசனத் திணைக்களம் அமைந்துள்ள காணி உட்பட குறித்த காணியின் பின்பக்க வேலி எல்லை
259	7.606469°	80.078012°	மஹிந்தோதய பாடசாலை அமைந்துள்ள காணி உட்பட குறித்த காணியின் பின்பக்க வேலி எல்லை

