



# ශ්‍රී ලංකා ප්‍රජාතාන්ත්‍රික සමාජවාදී ජනරජයේ ගැසට් පත්‍රය இலங்கைச் சனநாயக சோசலிசக் குடியரசு வர்த்தமானப் பத்திரிகை

අංක 2161- 2020 ජනවාරි මස 31 වැනි සිකුරාදා - 2020.01.31

2161 ஆம் இலக்கம் - 2020 ஆம் ஆண்டு சனவரி மாதம் 31 ஆந் திகதி வெள்ளிக்கிழமை

(அரசாங்கத்தின் அதிகாரத்துடன் பிரசுரிக்கப்பட்டது)

## பகுதி IV (ஆ) - உள்ளூராட்சி

(ஒவ்வொரு மொழியின் ஒவ்வொரு பகுதியும் வெவ்வேறாக கோவை செய்து வைப்பதற்காகத் தனித்தனிப் பக்கங்களில் தரப்பட்டுள்ளன)

	பக்கம்		பக்கம்
பதவிகள் - வெற்றிடம்	-	வரவு செலவுக் கூற்றுகள்	-
பரீட்சைகளும் பரீட்சைப் பெறுபேறுகளும் பிறவும்	-	வரவு செலவுத் திட்டங்கள்	-
உள்ளூராட்சி அறிவித்தல்கள்	-	ஆதன விற்பனைகள்	-
துணைவிதிகள்	6 16	ஆயுவிற்பனையும் குத்தகையும்	-
உள்ளூர் அதிகாரசபைகள் தேர்தல்கள்	-	வீதிச் செயற்குழுவின் அறிவித்தல்கள்	-
கட்டளைச் சட்ட அறிவித்தல்கள்	-	நானாவித அறிவித்தல்கள்	6 50

கவனிக்க.- துறைமுக, விமான நிலைய அபிவிருத்தி அறவீடு (திருத்தம்) சட்டமூலம் 2020, சனவரி மாதம் 24 ஆந் திகதிய இலங்கைச் சனநாயக சோசலிசக் குடியரசு வர்த்தமானப் பத்திரிகையின் பகுதி II இற்கு குறை நிரப்பியாக வெளியிடப்படுகின்றது.

### வாராந்த வர்த்தமானிகளின் பிரசுரிப்பதற்கான அறிவித்தல்கள் ஏற்றுக்கொள்ளல் சம்பந்தமான முக்கிய அறிவித்தல்கள்

இலங்கைச் சனநாயக சோசலிசக் குடியரசு வாராந்த வர்த்தமானப் பத்திரிகைகளின் இறுதியில், ஒவ்வொரு மாதத்தின் முதல் வாரத்தின், வாராந்த வர்த்தமானப் பத்திரிகைகளில் பிரசுரிக்கப்படுவதற்கான அறிவித்தல்கள் ஏற்றுக்கொள்ளப்படும் இறுதித் திகதியும் நேரமும் சம்பந்தமான அறிவித்தல்களுக்கு கவனம் கோரப்படுகின்றது.

வாராந்த வர்த்தமானிகளின் பிரசுரிக்கப்படுவதற்கான அறிவித்தல்கள் ஏற்றுக்கொள்ளப்படும் இறுதித் தினம் அவை வர்த்தமானியில் பிரசுரமாகும் திகதிக்கு இரண்டு வாரங்களுக்கு முந்திய வெள்ளிக்கிழமை, நண்பகல் 12.00 மணியாகும். இறுதித் திகதியும் நேரமும் குறிப்பிடும் அறிவித்தல்களான, பதவி-வெற்றிடங்கள் மற்றும் பரீட்சைகளுக்கு விண்ணப்பம் கோரும் அறிவித்தல்கள், கேள்விப்பத்திர அறிவித்தல்கள் அத்துடன் ஏல விற்பனைத் திகதியும் நேரமும் குறிப்பிடும் அறிவித்தல்கள் என்பன அவ்வவ் அறிவித்தல்களில் உள்ள விடயங்களில் அக்கறை செலுத்துவோர் ஆக்கபூர்வமாக பயனும் வகையில் அவை பிரசுரிக்கப்படுவதற்காக அரசாங்க அச்சுத்துக்கு அனுப்பிவைக்கப்படும் திகதியிலிருந்தும் அத்துடன் அவை பிரசுரமாகும் திகதியிலிருந்தும் போதிய கால அவகாசம் கொண்டதாக தயாரிக்கப்பட்டு அனுப்பிவைக்கப்பட வேண்டும் என சகல அரசாங்க திணைக்களங்கள், கூட்டுத்தாபனங்கள், சபைகள் ஆகியன அறிவுறுத்தப்படுகின்றன. அறிவித்தல்கள் தொடர்பிலான பிழைதிருத்தங்கள் சம்பந்தமாக செய்யப்படும் முறைப்பாடுகள் மற்றும் விசாரணைகள் என்பன வர்த்தமானியில் குறிப்பிட்ட அறிவித்தல்கள் பிரசுரமாகிய திகதியிலிருந்து மூன்று மாதங்கள் கழிந்த பின்னர் ஏற்றுக்கொள்ளப்படமாட்டா என்பதனை கவனத்திற்கொள்ளவும்.

வர்த்தமானப் பத்திரிகையில் பிரசுரமாகும் சகல அறிவித்தல்களும், அவை பிரசுரமாகும் திகதிக்கு இரண்டு வாரங்களுக்கு முன்னர், அதாவது 2020, பெப்புவரி மாதம் 20 ஆந் திகதி வியாழக்கிழமை பிரசுரிக்கப்படவேண்டிய அறிவித்தல்கள் 2020, பெப்புவரி மாதம் 07 ஆந் திகதி நண்பகல் 12.00 மணிக்கு அல்லது அதற்கு முன்னர் கிடைக்கக்கூடியவாறு தபால் மூலம் அல்லது நேரில் சேர்ப்பிக்கப்பட வேண்டும்.

### 2006 ஆம் ஆண்டின் 19 ஆம் இலக்க, இலத்திரனியல் கொடுக்கல் வாங்கல் சட்டத்தின் 9 ஆம் பிரிவு

“ஏதேனும் பிரகடனம், விதி, ஒழுங்கு விதி, கட்டளை, துணை விதி, அறிவிப்பு அல்லது வேறு விடயம் வர்த்தமானியில் வெளியிடப்பட வேண்டுமென ஏதேனும் சட்டம் அல்லது சட்டவாக்கம் ஏற்பாடு செய்யுமிடத்து, அப்போது, அத்தகைய விதி, ஒழுங்குவிதி, கட்டளை, துணை விதி, அறிவிப்பு அல்லது வேறு விடயம் இலத்திரன் வாடிவத்தில் வெளியிடப்படின், அத்தகைய தேவைப்பாடு திருத்தப்பட்டுள்ளதாகக் கருதப்படுதல் வேண்டும்.”

கங்கானி லியனகே,  
அரசாங்க அழுத்தகர்.

அரசாங்க அச்சுத் திணைக்களம்,

கொழும்பு 8,

2020 ஆம் ஆண்டு சனவரி மாதம் 01 ஆந் திகதி.

இவ்வர்த்தமானியை [www.documents.gov.lk](http://www.documents.gov.lk) எனும் இணையத்தளத்திலிருந்து பதிவிறக்கம் செய்ய முடியும்.



## உள்ளூராட்சி அறிவித்தல்கள்

### மஹரகம நகரசபை

நகரசபை கட்டளைச் சட்டத்தின் ( 225 ஆம் அத்தியாயம் )  
50 ஆம் மற்றும் 52 ஆம் பிரிவுகளின் நியதிகளின்படியிலான அறிவித்தல்

நகரசபை கட்டளைச் சட்டத்தின் ( 225 ஆம் அத்தியாயம் ) 50 ஆம் மற்றும் 52 ஆம் பிரிவுகளின் நியதிகளின்படி மேல் மாகாணத்தின் கொழும்பு மாவட்டத்தில் உள்ள மஹரகம பிரதேச செயலாளர் பிரிவில் மஹரகம நகரசபையின் எல்லைகளில் அமைந்துள்ள பின்வரும் அட்டவணையில் குறிப்பிட்டு செய்யப்பட்ட வீதிகள் மஹரகம நகர சபைக்கு உரிய வீதிகளாக பிரகடனப்படுத்தப்படல் வேண்டும் என்று பொதுக் கூட்டத்தில் தீர்மானிக்கப்பட்டுள்ளது. அதன்படி அட்டவணையில் குறிப்பிட்டு செய்யப்பட்ட வீதிகள் மஹரகம நகர சபை நிர்வாகம் கூடும் கூட்டத்தில் தீர்மானிக்கப்பட்டதற்கு அமைய கையகப்படுத்துவதற்கு,

02. பொதுமக்கள் அல்லது உரிய காணி உடைமையாளர்களிடமிருந்து இந்த விடயம் குறித்து ஏதேனும் ஆட்சேபனை இருப்பின் அத்தகைய ஆட்சேபனைகள் பொருட்பான காரணங்கள் வர்த்தமானியில் இந்த அறிவித்தல் பிரிசுரிக்கப்பட்ட திகதியிலிருந்து ஒரு மாத காலப்பகுதியினுள் எழுத்தில் கொடுக்கப்படல் வேண்டும்.
03. ஆட்சேபனைகள் எதுவும் குறிப்பிடப்பட்ட காலப்பகுதியினுள் தெரிவிக்கப்படாவிடில் அட்டவணையில் குறிப்பிட்டு செய்யப்பட்ட வீதிகள் மஹரகம நகரசபைக்கு சொந்தமானதாக ஏற்றுக் கொள்ளப்பட்டு கட்டுப்படுத்தப்படும் என்று இத்தால் பொதுமக்களின் தகவல் பொருட்டு அறிவிக்கப்படுகின்றது.

டி.ராஜ் லக்ருவன் பியரதன்,  
தலைவர்,  
மஹரகம நகரசபை.

2020, சனவரி 08.

தொ. இல.	திட்ட இலக்கம், திகதி மற்றும் நில அளவையாளரின் பெயர்	வீதியின் பெயர்	கிராம அலுவலர் பிரிவு	வீதியின் நீளம்	வீதியின் அகலம்	வீதியின் தொடக்கம்	வீதியின் முடிவு
01	திட்ட இலக்கம் : 7456A திகதி : 08.07.2012 அளவையாளரின் பெயர் : திரு. சிறில் விக்கிரமகே	பொல்வத்தை துணை வீதி	529, பொல்வத்தை	அடி: 200 (வாகனங்களைத் திருப்பதல் உள்ளடங்குகளாக)	அடி: 15	தி.இ: 40A/10A	தி.இ: 40/25

01-657

### கிரிந்தை புஹூல்வெல்ல பிரதேச சபை

அபிவிருத்தி அடைந்த பிரதேசமாக அறிவித்தல்

1987 ஆம் ஆண்டின் 15 ஆம் இலக்க, பிரதேச சபை சட்டத்தின் 134 (1) ஆம் பிரிவின் பிரகாரம் கிரிந்தை புஹூல்வெல்ல பிரதேச சபைக்கு உரித்தான, கீழே அட்டவணையில் குறிப்பிடப்பட்டுள்ள பிரதேசம் அபிவிருத்தி அடைந்த பிரதேசமாக மாத்தறை உள்ளூராட்சி உதவி ஆணையாளரினால் அவரின் 2019.11.27 ஆந் திகதியின் மாறை/பாசகொ/சங்/06/01/2019 ஆம் இலக்க கடிதத்தின் மூலம் அங்கீகரிக்கப்பட்டுள்ளதாக பொது மக்களுக்கு இத்தால் அறிவிக்கப்படுகின்றது.

### அட்டவணை

- A- கிரிந்தை கம்புறுபிட்டிய வீதி சந்தியில் ஆரம்பித்து மாத்தறை வீதி தெற்கு பாடசாலை மாவத்தை சந்தி வரை (1.2 k.m.) வரை சென்று, பாடசாலை வீதி தெற்கு பிரதேசம் உள்ளடங்க, பாடசாலை வீதி முடிவடைந்து, கம்புறுபிட்டிய வீதியுடன்

இணையும் சந்தி வரை 1.3 km) சென்று, கிரிந்தை கம்புறுபிட்டிய வீதி சந்தியிலிருந்து பாடசாலை சந்தி வரையுள்ள (1.1 km) கம்புறுபிட்டிய வீதி வலப்பக்கம் வயல்கள், தரைப் பிரதேசத்தினால் எல்லைப்படுத்தப்படும் பிரதேசம்.

- B- கிரிந்தை கம்புறுபிட்டிய பாதை சந்தியில் தொடங்கி 1 km கம்புறுபிட்டிய வீதி தெற்கு புத்த ஜயந்தி மாவத்தை வரை சென்று, புத்தஜயந்தி மாவத்தையின் 400m, உள்ளே எல்லைப்படுத்தப்படும் அருவி பாதை வரையிலான பிரதேசம் உடன் கம்புறுபிட்டிய பாதை சந்தியிலிருந்து ஹக்மன வீதி இடமாக 13 ஆம் கல் வரை (0.7km) சென்று கல்கந்த பாதையில் 200m செல்ல அமைந்துள்ள அருவிப் பாதை மூலம் எல்லைப்படுத்தப்படும் பிரதேசம்.
- C- கிரிந்தை கம்புறுபிட்டிய பாதை சந்தியில் தொடங்கி ஹக்மன பாதை தெற்கு மஹலேன பாதை சந்தி வரையுள்ள (1.4 km) மஹலேன பாதையில் 200m முடிவுறும் இடத்தில் அமைந்துள்ள குறுக்குத் தெருவினால் முடிவுறும் சந்தியினால் சென்று வயற்காட்டினால் வேறாக்கப்பட்டுள்ள நிலப்பரப்பு உடன் கிரிந்தை ஹக்மன வீதி தம்மானந்த மாவத்தை சந்தியில் ஆரம்பித்து அதே வீதியில் முடிவுறும் பெலிஅத்தை வீதி, சந்தி வரை (2.2 km) வயல்களினால் எல்லைப்படுத்தப்பட்ட நிலப்பரப்பு மீண்டும் கெட்டமான வீதி இடப்பக்கமாக தம்மானந்த மாவத்தை சந்தி வரை (2.1 km) வயல்களினால் வேறாக்கப்பட்டள்ள நிலப்பரப்பு
- D- மாத்தறை ஹக்மன வீதி கெட்டமான வீதி சந்தியில் ஆரம்பித்து சுவந்த கெக்குணவெவ பாதை (0.7km) சந்தி வரை நிலப்பரப்புடன் வயல்களினால் வேறாக்கப்பட்டுள்ள பிரதேசம் உடன் கெட்டமான வீதி சுவந்த கெக்குணவெவ பாதையிலிருந்து சாரானந்த மாவத்தை சந்தியில் (0.4 km) வரை சுவந்த கெக்குணவெவ மாவத்தை சாரானந்த மாவத்தை தெற்கு பிரதேசம் உடன் சாரானந்த மாவத்தை வீதி இறுதியில் புவக்கஹ மடித்த வீதி சந்தி வரை சென்று மீண்டும் புவக்கஹ மடிந்த வீதி வழியாக வடுகெதர பாதைச் சந்தி வரை (0.5 km) மீண்டும் வடுகெதர 11ஆம் கல் வீதி இறுதியில் ஹக்மன வீதி சந்தி வரையுள்ள (0.5 km) தெற்குப் பக்கம் வீட்டுத் தோட்ட வர்த்தகப் பயிர்கள் மூலம் வேறாக்கப்பட்ட வலயம். ஹக்மன வீதி இலுக்ஹேன பாதை சந்தி வரை (1.1 km) உள்ள இடதுபுற பிரதேசம்.
- E- மாத்தறை வீதி தெற்கு பாடசாலை மாவத்தை சந்தியிலிருந்து சபை அதிகார எல்லை முடிவு வரையுள்ள பாதையில் சுமார் (200 km) க்கு உள்ளே அமைந்துள்ள நிலப்பரப்புடன் அருவிப் பாதையினால் பிரிக்கப்படுகின்ற நிலப்பரப்பு (1.20 km)

சனத் ஹெட்டியாராச்சி.

தவிசாளர்,

கிரிந்தை புஹூல்வெல்ல பிரதேச சபை.

பிரதேச சபை அலுவலகம்,  
கிரிந்தை புஹூல்வெல்ல,  
2019, திசெம்பர் 20.

01-658

### அரநாயக்க பிரதேச சபை

1987 ஆம் ஆண்டின் 15 ஆம் இலக்க, பிரதேச சபைச் சட்டத்தின் 24 (1) ஆம் உறுப்புரையின்  
கீழ் மேற்கொள்ளப்படும் அறிவித்தல்

1987 ஆம் ஆண்டின் 15 ஆம் இலக்க, (விளைவாந் தன்மையான ஏற்பாடுகள்) சட்டத்தின் இரண்டாவது உறுப்புரையுடன் வாசிக்கப்பட வேண்டிய 1987 ஆம் ஆண்டின் 15 ஆம் இலக்க, பிரதேச சபைச் சட்டத்தின் 24 (1) 'ஆ' உறுப்புரைக்கு ஏற்ப செயற்பாடுகள் மேற்கொள்ளப்படுவதுடன் சப்பிரகமுவ மாகாண கௌரவ ஆளுநரின் அனுமதியைப் பெற்றுக் கொள்ளப்பட்டுள்ள CLG/LG-5/5/1/19 எனும் இலக்கம் கொண்ட 2019.05.28 ஆந் திகதியின் கடிதத்தின் மூலம் பின்வரும் அட்டவணையில் குறிப்பிடப்பட்டுள்ள பாதைகள் அரநாயக பிரதேச சபைக்கு சொந்தமானவையென இத்துடன் பிரகடனப்படுத்தப்படுகின்றது.

இந்த அடையாளப்படுத்தப்பட்டுள்ள பாதைகள், யாதாயினும் ஒரு காணியின் ஊடாகவோ அந்தக் காணியின் உரிமையாளர் என உரிமை கோரும் யாராயினும் ஒரு பிரிவினர் ஆயின், இந்த அறிவித்தல் வெளியிடப்பட்டு முன்று மாதகாலத்திற்குள் அந்தக் காணிக்கு உரிய உரிமையை நிரூபிப்பதற்காக யாதேனும் நீதிமன்றத்தில் வழக்குத் தொடுத்து எதிர்ப்பை வெளியிட வேண்டுமென பிரதேச சபைச் சட்டத்தின் 24 (2) ஆம் உறுப்புரைக்கு ஏற்ப இத்துடன் அறிவித்தல் விடுக்கப்படுகின்றது.

கே. ஏ. நிஹால் செனவிரத்ன,  
தலைவர்,  
அரனாயக்க பிரதேச சபை.

பிரதேச சபை அலுவலகம்,  
அரனாயக்க,  
2020, சனவரி 08.

பாதையின் பெயர் : பொல்அம்பேகொட வெலேகெதர கடை அருகில் இருந்து பெலென் தெனிய வரையான பாதை  
பாதையின் ஆரம்பம் : அரனாயக்க மாவனெல்லைப் பிரதான பாதை.  
பாதையின் முடிவு : திரு. ஈ. பீ. சோமாவதீ அவர்கள் உரிமை கோரும் திவெல்துரேவத்த காணி  
கிராம அலுவலர் பிரிவு : 46 ஏ, கொடிகமுல  
பாதையின் நீளம் மற்றும் அகலம் : நீளம் : 140 மீற்றர்; அகலம் : 8 அடி.

பாதையின் ஆரம்பம் முதல் இறுதி வரை பாதையின் வலப்பக்கமாகவுள்ள காணி, காணி உரிமையாளர்களின் பெயர்கள் :

காணி உரிமையாளரின் பெயர்

காணியின் பெயர்

- |                             |                    |
|-----------------------------|--------------------|
| 1. திரு. நிமல் கனேவத்த      | திவெல்துரே கும்புர |
| 2. திருமதி எச். பீ. சோமாவதி | திவெல்துரே ஹேன     |

பாதையின் ஆரம்பம் முதல் இறுதி வரை பாதையின் இடப்பக்கமாகவுள்ள காணி, காணி உரிமையாளர்களின் பெயர்கள் :

காணி உரிமையாளரின் பெயர்

காணியின் பெயர்

- |                           |                    |
|---------------------------|--------------------|
| 1. திரு. நிமல் கனேவத்த    | திவெல்துரே கும்புர |
| 2. திருமதி எச். பீ. ரோசா  | திவெல்துரே ஹேன     |
| 3. திருமதி ஈ. பீ. சோமாவதி | திவெல்துரே வத்த    |

அதிகாரம் பெற்ற நில அளவையாளர் திரு. எச். எம். ஆர். டி. கே. ஹேரத் அவர்களால் 2013.10.04 ஆந் திகதி அளக்கப்பட்ட படவரைபு இலக்கம் 236/2013 ஆம் இலக்க படவரைபுக்கு ஏற்றவனவாகும்.

பாதையின் பெயர் : நாரங்கம்மன பெல்பிட்டியா வத்தை பாதை  
பாதையின் ஆரம்பம் : நாரங்கம்மனையில் இருந்து கெவிலிபிட்டிய வரையான பாதை  
பாதையின் முடிவு : திருமதி எச். ஆர். பத்மினி மெனிகே அவர்கள் உரிமை கோரும் பெல்பிட்டியா வத்தைக் காணி  
கிராம அலுவலர் பிரிவு : 45 டி, நாரங்கம்மன  
பாதையின் நீளம் மற்றும் அகலம் : நீளம் : 53 மீற்றர்; அகலம் : 08 அடி.

பாதையின் ஆரம்பம் முதல் இறுதி வரை பாதையின் வலப்பக்கமாகவுள்ள காணி, காணி உரிமையாளர்களின் பெயர்கள் :

காணி உரிமையாளரின் பெயர்

காணியின் பெயர்

- |                                 |
|---------------------------------|
| 1. வாய்க்கால் பாதை              |
| 2. திரு. ஐ. ஆர். டி. கிரி பண்டா |

திரு. ஐ. ஆர். ஹீன்பண்டா	
திரு. ஐ. ஆர். புஞ்சி பண்டா	
திருமதி ஐ. ஆர். குணரத்ன மெனிகே	பெல்பிட்டியா வத்தை
3. திருமதி ஐ. ஆர். பத்மினி மெனிகே	பெல்பிட்டியா வத்தை

பாதையின் ஆரம்பம் முதல் இறுதி வரை பாதையின் இடப்பக்கமாகவுள்ள காணி, காணி உரிமையாளர்களின் பெயர்கள்:

காணி உரிமையாளரின் பெயர்

காணியின் பெயர்

1. திருமதி லீலாவதி கல்தேரா	
திரு. எஸ். ஆர். நிமல் செனவிரத்ன	
திரு. ஏ. ஆர். ஜயலக்ஷ	பெல்பிட்டியா வத்த (இந்தக் காணியின் எல்லை மாத்திரம் அளவீடு செய்யப்பட்டுள்ளது.)

அதிகாரம் பெற்ற நில அளவையாளர் திரு. எச். எம். ஆர். டி. கே. ஹேரத் அவர்களால் 2019.09.15 ஆந் திகதி அளக்கப்பட்ட படவரைபு இலக்கம் 517/2019 ஆம் இலக்க படவரைபுக்கு ஏற்றவனவாகும்.

பாதையின் பெயர்	: கல்அரம கன்தமுல்ல பாதை
பாதையின் ஆரம்பம்	: தீவெல கன்தமுல்லையில் இருந்து தழுசு வரையான பாதை
பாதையின் முடிவு	: திரு. டபிள்யூ. டபிள்யூ. அருப்பல அவர்கள் உரிமை கோரும் ஹிட்டினாவத்த காணி
கிராம அலுவலர் பிரிவு	: 16 ஈ, கன்தமுல்ல
பாதையின் நீளம் மற்றும் அகலம்	: நீளம் : 213 மீற்றர்; அகலம் : 08 அடி

பாதையின் ஆரம்பம் முதல் இறுதி வரை பாதையின் வலப்பக்கமாகவுள்ள காணி, காணி உரிமையாளர்களின் பெயர்கள்:

காணி உரிமையாளரின் பெயர்

காணியின் பெயர்

1. திரு. எஸ். மாரசிங்ஹ	கல்கெட்டியா ஹேன
2. திரு. டபிள்யூ. பிரேமரத்ன மற்றும் திரு. ஆர். நிமல் செனவிரத்ன ராஜபக்ஷ	கல்அரம்ப கும்புர
3. திரு. ஆர். என். எஸ். ராஜபக்ஷ	ஹட்டுவனாகே வத்த
4. திரு. டபிள்யூ. சமரவீர	புஸ்ஸெல்லமட காணி (இந்தக் காணியின் எல்லை மாத்திரம் அளவீடு செய்யப்பட்டுள்ளது.)

பாதையின் ஆரம்பம் முதல் இறுதி வரை பாதையின் இடப்பக்கமாகவுள்ள காணி, காணி உரிமையாளர்களின் பெயர்கள்:

காணி உரிமையாளரின் பெயர்

காணியின் பெயர்

1. திரு. எம். ஐ. என். செனவிரத்ன	கல்அரம்பே கும்புர
2. திரு. டபிள்யூ. பிரேமரத்ன மற்றும் திரு. ஆர். நிமல் செனவிரத்ன ராஜபக்ஷ	கல்அரம்ப கும்புர
3. திரு. ஆர். என். எஸ். ராஜபக்ஷ	ஹட்டுவனாகே வத்த
4. திரு. டபிள்யூ. பீ. டபிள்யூ. அருப்பல	ஹிட்டினாவத்த
5. திரு. டபிள்யூ. பீ. டபிள்யூ. அருப்பல	ஹிட்டினாவத்த

அதிகாரம் பெற்ற நில அளவையாளர் திரு. எச். எம். ஆர். டி. கே. ஹேரத் அவர்களால் 2019.06.08 ஆந் திகதி அளக்கப்பட்ட படவரைபு இலக்கம் 507/2019 ஆம் இலக்க படவரைபுக்கு ஏற்றவனவாகும்.

பாதையின் பெயர்	: எஹெலகஸ்தென்ன சமகி மாவத்தை துணைப் பாதை
பாதையின் ஆரம்பம்	: எஹெலகஸ்தென்ன சககி மாவத்தை

பாதையின் முடிவு	:	திரு. பீ. சிறிவர்தன அவர்கள் உரிமை கோரும் கொரிகலவத்த
கிராம அலுவலர் பிரிவு	:	45 பீ, கெவிலிபிடிய நகரம்
பாதையின் நீளம் மற்றும் அகலம்	:	நீளம் : 100 மீற்றர்; அகலம் : 08 அடி

பாதையின் ஆரம்பம் முதல் இறுதி வரை பாதையின் வலப்பக்கமாகவுள்ள காணி, காணி உரிமையாளர்களின் பெயர்கள்:

காணி உரிமையாளரின் பெயர்

காணியின் பெயர்

1. திருமதி தயாவதி மல்லிகா	ஹிடினாவத்த அல்லது பஹலவத்த
2. திரு. ஜீ. ஐ. சிறிவர்தன	ஹிடினாவத்த அல்லது பஹலவத்த
3. திரு. ரோஹன புஷ்பகுமார	மல்ஹெட்டியாகே வத்த
4. திரு. பீ. சிறிவர்தன	கொரிகலவத்த

பாதையின் ஆரம்பம் முதல் இறுதி வரை பாதையின் இடப்பக்கமாகவுள்ள காணி, காணி உரிமையாளர்களின் பெயர்கள்:

காணி உரிமையாளரின் பெயர்

காணியின் பெயர்

1. திரு. கொரிகலயில் இருந்து செல்லும் பாதை	
2. திருமதி தயாவதி மல்லிகா	ஹிடினாவத்த எனும் பஹலவத்த
3. திரு. கே. எல். சுரவீர	கொரிகலவத்த
4. திரு. பீ. சிறிவர்தன	கொரிகலவத்த

அதிகாரம் பெற்ற நில அளவையாளர் திரு. ஏ. டி. சிரிகூரிய அவர்களால் 2019.09.14 ஆந் திகதி அளக்கப்பட்ட படவரைபு இலக்கம் 3922 ஆம் இலக்க படவரைபுக்கு ஏற்றவனவாகும்.

பாதையின் பெயர்	:	ரேனகலவத்தப்பாதை
பாதையின் ஆரம்பம்	:	கெலேகடே சந்தியில் இருந்து பல்வே பமுனுவ வரையான பாதை
பாதையின் முடிவு	:	திரு. எம். வீ. ஆர். அபேர்தன அவர்கள் உரிமை கோரும் உட்பமுனுவ கும்புர
கிராம அலுவலர் பிரிவு	:	35 ஏ, அட்டாபிடிய
பாதையின் நீளம் மற்றும் அகலம்	:	நீளம் : 143 மீற்றர்; அகலம் : 14 அடி

பாதையின் ஆரம்பம் முதல் இறுதி வரை பாதையின் வலப்பக்கமாகவுள்ள காணி, காணி உரிமையாளர்களின் பெயர்கள்:

காணி உரிமையாளரின் பெயர்

காணியின் பெயர்

1. திரு. பீ. பீ. நிறூல் விஜேர்தன	மொடரேனகலேஹேன வத்த மற்றும் மெதிகெலேவத்த
2. திரு. பீ. ஆர். எஸ். கீர்த்தி நிஸ்ஸங்க	மொடரேனகலேஹேன வத்த மற்றும் மெதிகெலேவத்த
3. திரு. எம். வீ. ஆர். செனவிர்தன	மொடரேனகலேஹேன வத்த மற்றும் மெதிகெலேவத்த
4. திரு. எம். வீ. ஆர். ஆபேர்தன	மொடரேனகலேஹேன வத்த மற்றும் மெதிகெலேவத்த
5. திரு. எம். வீ. ஆர். ஆபேர்தன	உட்பமுனுவ கும்புர

பாதையின் ஆரம்பம் முதல் இறுதி வரை பாதையின் இடப்பக்கமாகவுள்ள காணி, காணி உரிமையாளர்களின் பெயர்கள்:

காணி உரிமையாளரின் பெயர்

காணியின் பெயர்

1. திரு. டபிள்யூ. ஏ. அஜித் விக்ரமசிங்க	மெதிகெலேவத்த
2. திரு. ஏ. நாலக நிலங்க	மொடரேனகலேஹேன வத்த மற்றும் மெதிகெலேவத்த
3. திரு. பீ. டி. அஜித் பண்டார	மொடரேனகலேஹேன வத்த மற்றும் மெதிகெலேவத்த
4. திருமதி எச். பீ. ரோஹிணி குமுது குமாரி	மொடரேனகலேஹேன வத்த மற்றும் மெதிகெலேவத்த
5. திரு. டபிள்யூ. ஆர். அஜித் கெஹெல்வத்த	மொடரேனகலேஹேன வத்த மற்றும் மெதிகெலேவத்த
6. திரு. டபிள்யூ. ஆர். நிறூல் கெஹெல்வத்த	மொடரேனகலேஹேன வத்த மற்றும் மெதிகெலேவத்த

அதிகாரம் பெற்ற நில அளவையாளர் திரு. எச். எம். ஆர். டி. கே. ஹேரத் அவர்களால் 2019.08.11 ஆந் திகதி அளக்கப்பட்ட படவரைபு இலக்கம் 512/2019 ஆம் இலக்க படவரைபுக்கு ஏற்றவனவாகும்.

பாதையின் பெயர்	:	பணுஅம்பே தென்ன பாதை
பாதையின் ஆரம்பம்	:	மில்லங்ககொட கெவிலிபிட்டிய பாதை
பாதையின் முடிவு	:	திரு. பீ. சந்திர ரத்ன அவர்கள் உரிமை கோரும் பணுஅம்பே தென்ன வத்த காணி
கிராம அலுவலர் பிரிவு	:	16 எப், லம்புட்டுவ
பாதையின் நீளம் மற்றும் அகலம்	:	நீளம் : 94 மீற்றர்; அகலம் : 08 அடி

பாதையின் ஆரம்பம் முதல் இறுதி வரை பாதையின் வலப்பக்கமாகவுள்ள காணி, காணி உரிமையாளர்களின் பெயர்கள் :

காணி உரிமையாளரின் பெயர்

காணியின் பெயர்

1. வாய்க்கால் வழி

2. திரு. வீ. ஆர். சுமனரத்ன

பணுஅம்பே தென்ன வத்த

3. திரு. பீ. சந்திரரத்ன

பணுஅம்பே தென்ன வத்த

பாதையின் ஆரம்பம் முதல் இறுதி வரை பாதையின் இடப்பக்கமாகவுள்ள காணி, காணி உரிமையாளர்களின் பெயர்கள் :

காணி உரிமையாளரின் பெயர்

காணியின் பெயர்

1. திரு. வீ. ஆர். சுமனரத்ன

பணுஅம்பே தென்ன வத்த

2. திரு. யூ. ஆர். தம்மிக நிசாந்த

பணுஅம்பே தென்ன வத்த

3. திரு. வீ. ஆர். சுமனரத்ன

பணுஅம்பே தென்ன வத்த

அதிகாரம் பெற்ற நில அளவையாளர் திரு. எச். எம். ஆர். டி. கே. ஹேரத் அவர்களால் 2018.04.22 ஆந் திகதி அளக்கப்பட்ட படவரைபு இலக்கம் 154/2018 ஆம் இலக்க படவரைபுக்கு ஏற்றவனவாகும்.

பாதையின் பெயர்	:	அட்டாபிட்டிய ஹிட்னாவத்த அல்லது பரணவத்தப் பாதை
பாதையின் ஆரம்பம்	:	அலுபத கடுகஹவத்த பாதை
பாதையின் முடிவு	:	திருமதி ஏ. பீ. மன் ஜூல பிரேமகுமாரி அவர்கள் உரிமை கோரும் இல. 782/98, படவரைபின் 8 ஆம் இலக்க காணித்துண்டு
கிராம அலுவலர் பிரிவு	:	33 ஏ, அட்டாபிட்டிய
பாதையின் நீளம் மற்றும் அகலம்	:	நீளம் : 69 மீற்றர்; அகலம் : 16 அடி

பாதையின் ஆரம்பம் முதல் இறுதி வரை பாதையின் வலப்பக்கமாகவுள்ள காணி, காணி உரிமையாளர்களின் பெயர்கள் :

காணி உரிமையாளரின் பெயர்

ஹிட்னாவத்த அல்லது பரணவத்த எனும் காணிக்கு உரிய

படவரைபு இலக்கங்கள்

1. திரு. ஏ. எம். திசாநாயக்க

782/98 ஆம் இலக்க படவரைபின் 2 ஆம் இலக்க காணித்துண்டு

2. திரு. பீ. எச். ஆர். ஏ. பீ. ஹேரத்

782/98 ஆம் இலக்க படவரைபின் 10 ஆம் இலக்க காணித்துண்டு

3. திரு. எம். எச். எம். ஜாநக ஹேமந்த

782/98 ஆம் இலக்க படவரைபின் 9 ஆம் இலக்க காணித்துண்டு

பாதையின் ஆரம்பம் முதல் இறுதி வரை பாதையின் இடப்பக்கமாகவுள்ள காணி, காணி உரிமையாளர்களின் பெயர்கள் :

காணி உரிமையாளரின் பெயர்

ஹரிடினாவத்த அல்லது பரணவத்த எனும் காணிக்கு உரிய  
படவரைபு இலக்கங்கள்

- |   |  |
|---|--|
| 1. கிணற்றுக்காக ஒதுக்கப்பட்டது          | 782/98 ஆம் இலக்க படவரைபின் 3 ஆம் இலக்க காணித்துண்டின் எஞ்சிய பகுதி |
| 2. திரு. ஏ. எம். திசாநாயக்க             | 782/98 ஆம் இலக்க படவரைபின் 4 ஆம் இலக்க காணித்துண்டு                |
| 3. திரு. பீ. டபிள்யூ. எஸ். கே. வீரதுங்க | 782/98 ஆம் இலக்க படவரைபின் 6 ஆம் இலக்க காணித்துண்டு                |
| 4. திரு. ஏ. எம். சனில் அத்தநாயக்க       | 782/98 ஆம் இலக்க படவரைபின் 7 ஆம் இலக்க காணித்துண்டு                |
| 5. திருமதி ஏ. பீ. மஞ்சல பிரேமகுமாரி     | 782/98 ஆம் இலக்க படவரைபின் 8 ஆம் இலக்க காணித்துண்டு                |

அதிகாரம் பெற்ற நில அளவையாளர் திரு. எம். எஸ். எம். அஜ்வாத் அவர்களால் 2019.08.31 ஆந் திகதி அளக்கப்பட்ட படவரைபு இலக்கம் 782/B ஆம் இலக்க படவரைபுக்கு ஏற்றவனவாகும்.

01-660

### நல்லூர் பிரதேச சபை

வீதவரி விதித்தல் -2020

1987 ஆம் ஆண்டின் 15 ஆம் இலக்க, பிரதேச சபைகள் சட்டத்தின் 134 மற்றும் 146 ஆம் பிரிவுகளின் கீழ் நல்லூர் பிரதேச சபைக்குள்ள அதிகாரத்தின் பிரகாரம் 2019 ஆம் ஆண்டு ஒந்ரோபர் மாதம் 11 ஆந் திகதிய 13 ஆம் இலக்க தீர்மானத்தின் மூலம் தீர்மானிக்கப்பட்டுள்ளது என்பதை இத்தால் பிரகடனப்படுத்துகின்றேன். ஆண்டுப் பெறுமதியில் நூற்றுக்கு 4% வரியாக அறவிட தீர்மானிக்கப்பட்டுள்ளது.

தாமோதரப்பிள்ளை தியாகமூர்த்தி,  
தவிசாளர்,  
நல்லூர் பிரதேச சபை.

நல்லூர் பிரதேச சபை,  
கொக்குவில்,  
2019, சனவரி 07.

### தீர்மான இல. 02- 11.10.2019

1987 ஆம் ஆண்டின் 15 ஆம் இலக்க, பிரதேச சபைகள் சட்டத்தின் 146 ஆவது பிரிவின் (1) ஆவது உப பிரிவின் கீழ் நல்லூர் பிரதேச சபைக்கு கையளிக்கப்பட்டுள்ள அதிகாரங்களுக்கு அமைவாக ஏற்கனவே சோலைவரி அறவீடு நடைபெற்று வரும் பிரதேச சபை எல்லைக்குள் கொக்குவில் உப அலுவலக எல்லைக்குட்பட்ட பிரதேசத்தில் அமைந்த வீடுகள், கட்டடங்கள், காணிகள், சிறுமனைகள், என்பவற்றின் ஆண்டு பெறுமதிக்கான 2020 ஆம் வருடத்திற்கான மதிப்பீடு சரிபார்க்கப்பட்டு நிறைவேற்றப்படல் வேண்டும் என்றும் அந்த மதிப்பீட்டின் அடிப்படையில் 1987 ஆம் ஆண்டின் 15 ஆம் இலக்க, பிரதேச சபைகள் சட்டத்தின் 134(1) ஆம் உட்பிரிவின் மூலம் உரித்தாக்கப்பட்டுள்ள அதிகாரத்தின் பிரகாரம் அந்த ஆதனத்தின் மீது மேலே குறிப்பிடப்பட்ட மதிப்பீட்டுக்கான ஆண்டுப் பெறுமதியில் நூற்றுக்கு கீழ் குறிப்பிடவாறு வருடாந்த வீதவரியை அறவிடுதல் வேண்டும்.

கொக்குவில் உப அலுவலக பிரதேசம் - 4%

மேலும் 2020 ஆம் ஆண்டில் பின்வரும் அட்டவணையில் குறிப்பிடப்பட்டுள்ள ஒவ்வொரு காலாண்டுக்கும் எதிராக குறிப்பிடப்பட்டுள்ள தினத்திற்கு முன்னர் வருடாந்த வீதவரியை நல்லூர் பிரதேச சபை நிதியத்திற்கு செலுத்தல் வேண்டுமென்றும் அவ்வாறு அவ்வாண்டுக்கான வருடாந்த வீதவரி 2020 ஆம் ஆண்டின் சனவரி மாதம் 31 ஆந் திகதி அல்லது அதற்கு முன்னர் செலுத்தப்பட்டால் வருடாந்த வீதவரி தொகையிலிருந்து பத்து (10%) வீத கழிவும், அந்த அட்டவணையில் குறிப்பிட்ட ஒவ்வொரு காலாண்டுக்கும் முன்னாலும் மூன்றாவது நிரலில் குறிப்பிடப்பட்டுள்ள தினத்திற்கு முன்னர் ஏற்புடைய வீதவரித் தொகை நல்லூர் பிரதேச சபை நிதியத்திற்கு செலுத்தப்பட்டால் ஒரு காலாண்டுக்குரிய தொகையில் ஐந்து (5%) வீத கழிவும் நல்லூர் பிரதேச சபையினால் வழங்கப்படல் வேண்டும் எனவும் தீர்மானிக்கின்றேன்.



**அட்டவணை 01**

தவணை	செலுத்த வேண்டிய திகதி	5% கழிவுக்காக உரிமையுள்ள இறுதித் திகதி
முதலாம் தவணை	31.03.2020	31.01.2020
இரண்டாம் தவணை	30.06.2020	30.04.2020
மூன்றாம் தவணை	30.09.2020	31.07.2020
நான்காம் தவணை	31.12.2020	31.10.2020

01-731

**கல்கமுவு பிரதேச சபை**

மேம்படுத்தப்பட்ட பிரதேசமாக பிரகடனப்படுத்தல்.

1987 ஆம் ஆண்டின் 15 ஆம் இலக்கத்திற்கான பிரதேச சபைச் சட்டத்தின் 134 ஆம் பிரிவில் (1) ஆம் உப பிரிவினால் பிரதேச சபைக்கு அளிக்கப்பட்டுள்ள அதிகாரப்படி கல்கமுவு பிரதேச சபையினால் 2019 ஆம் ஆண்டு திசெம்பர் மாதம் 10 ஆந் திகதி நடாத்தப்பட்ட பொது கூட்டத்தின் போது 5.1.25 ஆம் இலக்க தீர்மானத்தினால் ஏற்றுகொள்ளப்பட்ட கீழ் காணப்படும் பிரேரணைக்கு உரிய சட்டத்தில் மேற்குறிப்பிடப்பட்ட உப பிரிவினால் உள்ளூராட்சி உதவி ஆணையாளராக நடவடிக்கை மேற்கொள்கின்ற ஆகிய என்னால் அனுமதி வழங்கப்பட்டது பற்றி பொது மக்களுக்கு இத்தால் பிரகடனப்படுத்துகின்றேன்.

எம்.டி.என். கருணாசேன  
உள்ளூராட்சி உதவி ஆணையாளர்,  
குருநாகல் மாவட்டம்.

உள்ளூராட்சி உதவி ஆணையாளர் அலுவலகம்,  
2019, திசெம்பர் 31.

**தீர்மானம்**

1987 ஆம் ஆண்டு 15 ஆம் இலக்கத்திற்கான பிரதேச சபை சட்டத்தின் 134(1) ஆம் உப பிரிவினால் கல்கமுவு பிரதேச சபைக்கு அளிக்கப்பட்டுள்ள அதிகாரப்படி கல்கமுவு பிரதேச சபை அதிகாரப் பிரிவினுள் அமைந்துள்ள கீழ் காட்டப்பட்டுள்ள வரைபடத்தினாலும் அட்டவணையினாலும் விபரிக்கப்பட்டுள்ள பிரதேசங்களுக்காக அதிக பட்ச சேவையினை மேம்படுத்துவதற்கு கல்கமுவு பிரதேச சபை நடவடிக்கை மேற்கொள்ளப்பட்டுள்ளதனால் மேம்படுத்தப்பட்ட பிரதேசமாக ஏற்றுக் கொள்ளப்பட வேண்டும் என்றும்,

அவ் ஏற்றுக்கொள்ளும் பிரேரணையின் தீர்மானத்திற்கு குருநாகல் மாவட்ட உள்ளூராட்சி உதவி ஆணையாளரது அனுமதியினை பெற்றுக் கொள்வதற்கு செயற்பட வேண்டும் என்றும் கல்கமுவு பிரதேச சபை பிரேரணை விடுக்கின்றது.

**அட்டவணை**

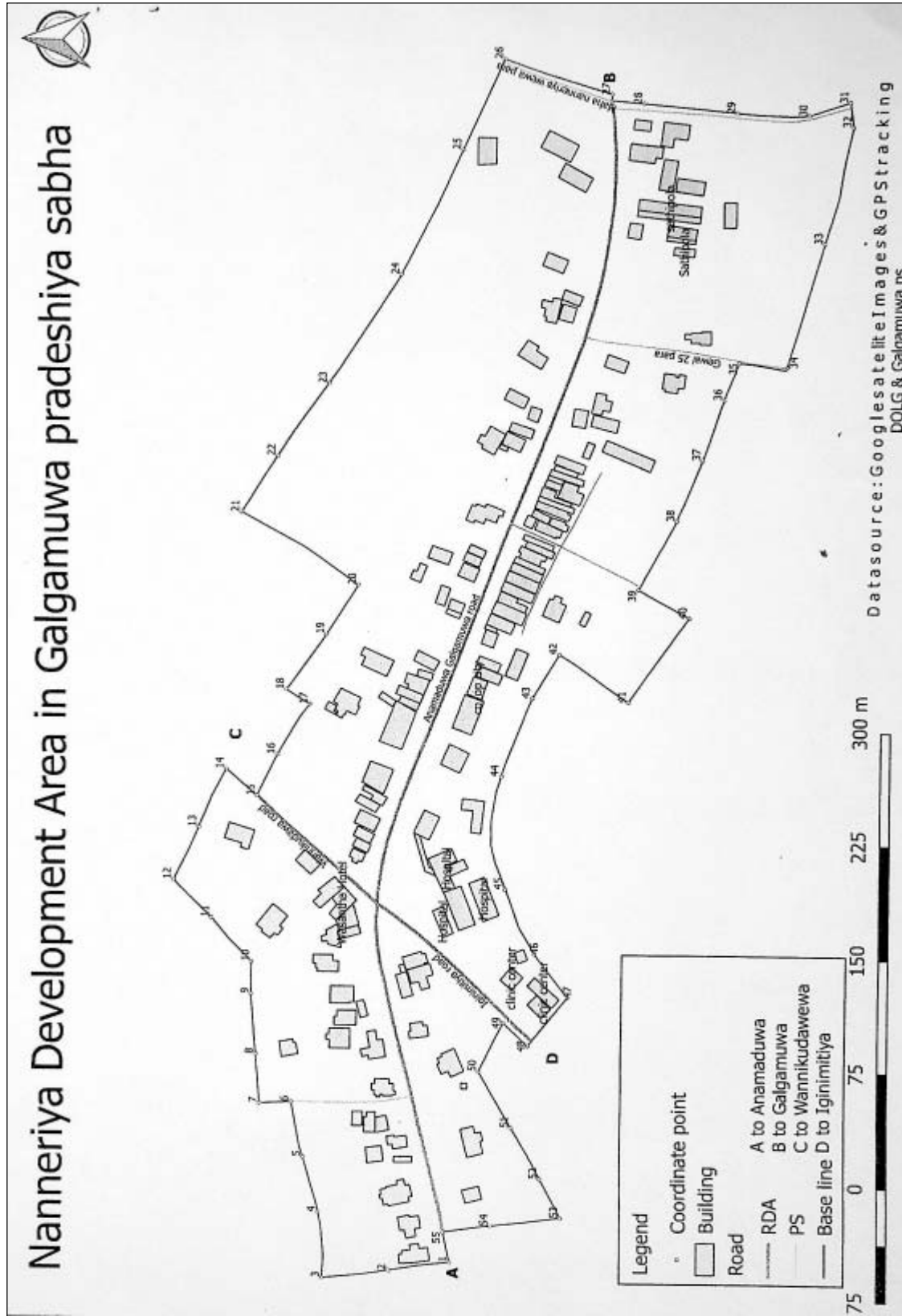
வடமேல் மாகாணத்தின் குருநாகல் மாவட்டத்தில் கல்கமுவு பிரதேச சபை அதிகாரப் பிரிவினுள் அமைந்துள்ள நான்னெரிய நகரத்தில் சதுர கிலோ மீற்றர் 0.06 மற்றும் சுற்றளவு 2.44 இனை மேம்படுத்தப்பட்ட பிரதேசமாக பிரகடனப்படுத்துவதற்கு எதிர்பார்க்கப்பட்டுள்ள பிரதேசத்தில் புவியியல் ஒருங்கிணைப்புகளினால் மற்றும் உரிய எல்லை உரிமையாளர்களின் பெயர் பட்டியல் :

S/N	Latitude	longitude	Boundary description
01	7.997741 <sup>0</sup>	80.174572 <sup>0</sup>	திரு. டி.எம். நிஸ்சங்க சந்தன ஹேரத் அவர்களது காணியின் மேல் பக்க எல்லை, நவகத்தேகம வீதி, மஹனான்னெரிய.
02	7.998102 <sup>0</sup>	80.174513 <sup>0</sup>	திரு. டி.எம். நிஸ்சங்க சந்தன ஹேரத் அவர்களது காணியின் மேல் பக்க எல்லை, நவகத்தேகம வீதி, மஹனான்னெரிய.

S/N	Latitude	longitude	Boundary description
03	7.998480°	80.174463°	திரு. டி.எம். நிஸ்சங்க சந்தன ஹேரத் அவர்களது காணியின் வடமேல் பக்க எல்லை, நவகத்தேகம வீதி, மஹனானேரிய.
04	7.998514°	80.174880°	திருமதி டபிள்யூ. எம். சோமாவதி அவர்களது காணியின் மேல் பக்க எல்லை, சந்தன மர ஆலை, மஹனானேரிய.
05	7.998591°	80.175157°	திரு. டி.எம். ஜயரத்ன திசாநயக்க அவர்களது காணியின் வடப் பக்க எல்லை, நவகத்தேகம வீதி, மஹனானேரிய.
06	7.998679°	80.175507°	திருமதி கே.எல்.பண்டாரமெனிகா அவர்களது காணியின் வடப் பக்க எல்லை, ஆனமடுவ வீதி, மஹனானேரிய.
07	7.998864°	80.175502°	திருமதி கே.எல்.பண்டாரமெனிகா அவர்களது காணியின் வடப் பக்க எல்லை, ஆனமடுவ வீதி, மஹனானேரிய.
08	7.998892°	80.175823°	திருமதி கே.எல்.பண்டாரமெனிகா அவர்களது காணியின் வடப் பக்க எல்லை, ஆனமடுவ வீதி, மஹனானேரிய.
09	7.998925°	80.176173°	திரு. ஏ.எச்.எம். சிறிசேன அபேசிங்ஹ அவர்களது காணியின் வடப் பக்க எல்லை, ஆனமடுவ வீதி, மஹனானேரிய.
10	7.998915°	80.176342°	ஏ.ஆர்.எச்.எம். ஜயசந்தர அவர்களது காணியின் மேற்குப் பக்க எல்லை, பாடசாலை வீதி, மஹனானேரிய.
11	7.999174°	80.176617°	திரு. ஆர்.எச்.எம். சுனில் காமிணி அவர்களது காணியின் மேற்குப் பக்க எல்லை, பாடசாலை வீதி, மஹனானேரிய.
12	7.999388°	80.176831°	திரு. ஆர்.எச்.எம். சுனில் காமிணி அவர்களது காணியின் வடமேல்பக்க எல்லை, பாடசாலை வீதி, மஹனானேரிய.
13	7.999242°	80.177163°	திரு. ஆர்.எச்.எம். சுனில் காமிணி அவர்களது காணியின் வடக்கு பக்க எல்லை, பாடசாலை வீதி, மஹனானேரிய.
14	7.999084°	80.177503°	திரு. ஆர்.எச்.எம். சுனில் காமிணி அவர்களது காணியின் வடகிழக்கு பக்க எல்லை, பாடசாலை வீதி, மஹனானேரிய.
15	7.998903°	80.177348°	திரு. ஆர்.எச்.எம். சுனில் காமிணி அவர்களது காணியின் கிழக்குப் பக்க எல்லை, பாடசாலை வீதி, மஹனானேரிய.
16	7.998767°	80.177617°	திருமதி கே.பி. சுவர்ணா இந்துமதி குணரத்ன அவர்களது காணியின் வடக்குப் பக்க எல்லை, மஹனானேரிய, வைத்தியசாலை முன் பக்கம்
17	7.998594°	80.177900°	திரு. கமல் சீ குடாகொட அவர்களது காணியின் வடமேல் பக்க எல்லை, ஆனமடுவ வீதி, மஹனானேரிய.
18	7.998726°	80.177986°	திரு. கமல் சீ குடாகொட அவர்களது காணியின் வடக்குப் பக்க எல்லை, ஆனமடுவ வீதி, மஹனானேரிய.
19	7.998510°	80.178308°	திருமதி கே.பி. இனோகா நிலந்தி குணரத்ன அவர்களது, சாரு காணியின் வடகிழக்கு பக்க அரைக்கும் ஆலை, மஹனானேரிய.

S/N	Latitude	longitude	Boundary description
20	7.998317 <sup>0</sup>	80.178626 <sup>0</sup>	திருமதி டி.எம். சோமாவதி அவர்களது காணியின் மேற்குப் பக்க எல்லை, கல்கமுல வீதி, மஹனானேரிய.
21	7.999012 <sup>0</sup>	80.179054 <sup>0</sup>	திருமதி டி.எம். சோமாவதி அவர்களது காணியின் வடக்குப் பக்க எல்லை, கல்கமுல வீதி, மஹனானேரிய.
22	7.998724 <sup>0</sup>	80.179520 <sup>0</sup>	திரு. கே.எல்.பாலித சந்திரபால அவர்களது காணியின் வட கிழக்குப் பக்க எல்லை, கல்கமுல வீதி, மஹனானேரிய.
23	7.998496 <sup>0</sup>	80.179850 <sup>0</sup>	திரு. எச்.எம். தர்மசிறி ஹேரத் அவர்களது காணியின் வடக்கு பக்க எல்லை, கல்கமுல வீதி, மஹனானேரிய.
24	7.998043 <sup>0</sup>	80.180569 <sup>0</sup>	திரு. ஈ.எம்.சரத் பந்தார அவர்களது காணியின் வடகிழக்கு எல்லை, எசல செவன, மஹனானேரிய.
25	7.997717 <sup>0</sup>	80.181292 <sup>0</sup>	திரு. சுரங்க அவர்களது காணியின் வடகிழக்கு எல்லை, கல்கமுல வீதி, மஹனானேரிய.
26	7.997479 <sup>0</sup>	80.181803 <sup>0</sup>	திருமதி எச்.எம். சந்திரலதா ஹேரத் அவர்களது காணியின் கிழக்குப் பக்க எல்லை, வாரச் சந்தை முன் பக்கம், மஹனானேரிய.
27	7.996851 <sup>0</sup>	80.181606 <sup>0</sup>	திருமதி எச்.எம். சந்திரலதா ஹேரத் அவர்களது காணியின் கிழக்குப் பக்க எல்லை, வாரச் சந்தை முன் பக்கம், மஹனானேரிய.
28	7.996644 <sup>0</sup>	80.181540 <sup>0</sup>	கமநல சேவை மத்திய நிலைய காணியின் கிழக்கு எல்லை
29	7.996104 <sup>0</sup>	80.181486 <sup>0</sup>	கமநல சேவை மத்திய நிலைய காணியின் கிழக்கு எல்லை
30	7.995694 <sup>0</sup>	80.181478 <sup>0</sup>	கமநல சேவை மத்திய நிலைய காணியின் கிழக்கு எல்லை
31	7.995468 <sup>0</sup>	80.181552 <sup>0</sup>	கமநல சேவை மத்திய நிலைய காணியின் தெற்கு எல்லை
32	7.995441 <sup>0</sup>	80.181397 <sup>0</sup>	கமநல சேவை மத்திய நிலைய காணியின் தெற்கு எல்லை
33	7.995583 <sup>0</sup>	80.180735 <sup>0</sup>	கமநல சேவை மத்திய நிலைய காணியின் தெற்கு எல்லை
34	7.995805 <sup>0</sup>	80.179969 <sup>0</sup>	கமநல சேவை மத்திய நிலைய காணியின் தெற்கு எல்லை
35	7.996073 <sup>0</sup>	80.179988 <sup>0</sup>	திருமதி டி.எம். பிரியந்தி திசாநாயக்க அவர்களது காணியின் தெற்குப் பக்க எல்லை, கல்கமுல வீதி, மஹனானேரிய.
36	7.996165 <sup>0</sup>	80.179783 <sup>0</sup>	மரண உதவிச் சங்கத்தின் காணியின் தெற்கு எல்லை
37	7.996395 <sup>0</sup>	80.179152 <sup>0</sup>	திருமதி எச்.எம்.எஸ். ரங்கஜன் ஹேரத் அவர்களது காணியின் தெற்கு எல்லை, கல்கமுல வீதி, மஹனானேரிய.
38	7.996441 <sup>0</sup>	80.179028 <sup>0</sup>	திரு. டபிள்யூ. ஏ.எஸ்.பீ.ஜயதிலக அவர்களது காணியின் தெற்கு எல்லை, கல்கமுல வீதி, மஹனானேரிய.
39	7.996648 <sup>0</sup>	80.178614 <sup>0</sup>	திரு. ஏ.ஆர்.எச்.எம். அபேரத்ன ராஜகருணா அவர்களது காணியின் தெற்கு எல்லை, கல்கமுல வீதி, மஹனானேரிய

S/N	Latitude	longitude	Boundary description
40	7.996357°	80.178448°	திரு. என்.வீ. காமிணி அவர்களது காணியின் தெற்கு எல்லை, மஹனான்ளேரிய, கல்கமுல
41	7.996725°	80.177941°	திரு. என்.வீ. உபுல் அவர்களது காணியின் தெற்கு எல்லை, மஹனான்ளேரிய, கல்கமுல
42	7.997120°	80.178220°	உப தபால் அலுவலகத்தின் காணியின் தெற்கு எல்லை, மஹனான்ளேரிய, கல்கமுல
43	7.997289°	80.177949°	நூலகக் கட்டிடம் அமைந்துள்ள காணியின் தெற்கு பக்க எல்லை, கல்கமுல வீதி, மஹனான்ளேரிய.
44	7.997488°	80.177342°	கூட்டுறவு வர்த்தக நிலையம் அமைந்துள்ள காணியின் தெற்கு எல்லை, மஹனான்ளேரிய, கல்கமுல
45	7.997419°	80.176797°	அரச வைத்தியசாலை அமைந்துள்ள காணியின் தெற்கு எல்லை, மஹனான்ளேரிய, கல்கமுல
46	7.997235°	80.176399°	அரச வைத்தியசாலை அமைந்துள்ள காணியின் தெற்கு எல்லை, மஹனான்ளேரிய, கல்கமுல
47	7.997066°	80.176151°	அரச வைத்தியசாலை அமைந்துள்ள காணியின் தெற்கு எல்லை, மஹனான்ளேரிய, கல்கமுல
48	7.997288°	80.175872°	அரச வைத்தியசாலை அமைந்துள்ள காணியின் தெற்கு எல்லை, மஹனான்ளேரிய, கல்கமுல
49	7.997437°	80.176000°	திரு என்.எம். கருணாரத்ன அவர்களது காணியின் வடகிழக்கு எல்லை, மஹனான்ளேரிய சந்தி, மஹனான்ளேரிய
50	7.997579°	80.175698°	திரு. என்.எம். சில்லா அவர்களது காணியில் அமைந்துள்ள வடகிழக்கு எல்லை, ஆணமடுவ வீதி, நல்லச்சிய, மஹனான்ளேரிய
51	7.997353°	80.175323°	திரு. என்.எம். சில்லா அவர்களது காணியில் அமைந்துள்ள வடகிழக்கு எல்லை, ஆணமடுவ வீதி, நல்லச்சிய, மஹனான்ளேரிய
52	7.997200°	80.175068°	திரு. என்.எம். சில்லா அவர்களது காணியில் அமைந்துள்ள வடகிழக்கு எல்லை, ஆணமடுவ வீதி, நல்லச்சிய, மஹனான்ளேரிய
53	7.997081°	80.174844°	திரு. ஆர்.எம்.ஐ.கே. ஹேரத் அவர்களது காணியில் அமைந்துள்ள வடகிழக்கு எல்லை, ஆணமடுவ வீதி, நல்லச்சிய, மஹனான்ளேரிய ( முன்பள்ளி காணி )
54	7.997487°	80.174790°	திரு. ஆர்.எம்.ஐ.கே. ஹேரத் அவர்களது காணியில் அமைந்துள்ள வடகிழக்கு எல்லை, ஆணமடுவ வீதி, நல்லச்சிய, மஹனான்ளேரிய ( முன்பள்ளி காணி )
55	7.997782°	80.174751°	ஆணமடுவ நான்ளேரிய பிரதான பாதை
	Perimeter		2.44 kilometers
	Area		0.16 square kilometers



### கல்கமுஹ பிரதேச சபை

மேஹ்படுதத்ப்பட்ட பிரதேசமாக பிரகடனப்படுததல்

1987 ஆஹ் ஆண்டு 15 ஆஹ் ிலககததிற்காஹ பிரதேச சபை சட்டத்திஹ 134 ஆஹ் பிரிஹில் (1) ஆஹ் உப பிரிஹினால் பிரதேச சபைக்கு அளிககப்பட்டுள்ள அதிகாரப்படி கல்கமுஹ பிரதேச சபையினால் 2019.12.10 ஆஹ் திகதி ஹடாத்தப்பட்ட பொது கூட்டத்திஹ போது 5.1.25 ஆஹ் ிலககத் தீர்மானத்தினால் ஏற்றுகொள்ளப்பட்ட கீழ் காணப்படுஹ் பிரேரணைக்கு உரிய சட்டத்தில் மேற்குறிப்பிடப்பட்ட உப பிரிஹினால் உள்ளூராட்சி உதஹி ஆணையாளராக ஹடவடிக்கை மேற்கொள்கிஹ்ற என்னால் அஹுமதி ஹழங்கப்பட்டது பற்றி பொது மக்களுக்கு ித்தால் பிரகடனப்படுததுகிஹ்றேஹ்.

எஹ்.டி.எஹ். கருணாசேஹ்,  
உள்ளூராட்சி உதஹி ஆணையாளர்,  
குருஹாகல் மாஹட்டம்.

உள்ளூராட்சி உதஹி ஆணையாளர் அலுஹலகம்,  
2019, திசெஹ்பர் 31.

### தீர்மானம்

1987 ஆஹ் ஆண்டிஹ் 15 ஆஹ் ிலககததிற்காஹ பிரதேச சபை சட்டத்திஹ 134(1) ஆஹ் உப பிரிஹினால் கல்கமுஹ பிரதேச சபைக்கு அளிககப்பட்டுள்ள அதிகாரப்படி கல்கமுஹ பிரதேச சபை அதிகாரப் பிரிஹினுள் அமைஹ்துள்ள கீழ் காட்டப்பட்டுள்ள ஹரைபடத்தினாலுஹ் அட்டஹணையினாலுஹ் ஹிரிககப்பட்டுள்ள பிரதேசங்களுக்காக அதிக பட்ச சேஹயிணை மேஹ்படுததுஹதற்கு கல்கமுஹ பிரதேச சபை ஹடவடிக்கை மேற்கொள்ளப்பட்டுள்ளதனால் மேஹ்படுதத்ப்பட்ட பிரதேசமாக ஏற்றுக் கொள்ளப்பட ஹேண்டுஹ் எஹ்றுஹ்,

அஹ் ஏற்றுக்கொள்ளுஹ் பிரேரணை தீர்மானத்திற்கு குருஹாகல் மாஹட்ட உள்ளூராட்சி உதஹி ஆணையாளரது அஹுமதியிணை பெற்றுக் கொள்ஹதற்கு செய்ஹ்பட ஹேண்டுஹ் எஹ்றுஹ் கல்கமுஹ பிரதேச சபை பிரேரணை ஹடுக்கிஹ்றது.

### அட்டஹணை

ஹடமேல் மாகாணத்திஹ் குருஹாகல் மாஹட்டத்தில் கல்கமுஹ பிரதேச சபை அதிகாரப் பிரிஹினுள் அமைஹ்துள்ள எஹுடுஹெஹ ஹகரத்தில் சதுர கிலோ ஹீற்றர் 0.24 ஹ்றுஹ் சுற்றளஹ் 3.67 ிணை மேஹ்படுதத்ப்பட்ட பிரதேசமாக பிரகடனப்படுததுஹதற்கு எதிர்பார்ககப்பட்டுள்ள பிரதேசத்தில் புஹியிஹ் ஓருங்கிணைப்புகளினால் ஹ்றுஹ் உரிய எல்லை உரிமையாளர்களிஹ் பெயர் பட்டியல் :

### Description of latitude and longitude location

S/N	Latitude	longitude	Boundary description
01	7.942732°	80.343204°	கல்கமுஹ எஹுடுஹெஹ பிரதான ஹீதி
02	7.942559°	80.343273°	எஹுடுஹெஹ பொதுச் சஹ்தைக் காணியிஹ் மேல்பக்க எல்லை
03	7.942705°	80.343587°	எஹுடுஹெஹ பொதுச் சஹ்தைக் காணியிஹ் ஹடமேல் எல்லை
04	7.942839°	80.343852°	எஹுடுஹெஹ பொதுச் சஹ்தைக் காணியிஹ் ஹட எல்லை
05	7.942547°	80.344016°	எஹுடுஹெஹ பொதுச் சஹ்தைக் காணியிஹ் ஹடகிழக்கு எல்லை
06	7.942340°	80.344129°	திருமதி ஹபிள்யூ. ஹபிள்யூ. கிரிமெஹிகே அவர்களது காணியிஹ் ஹடமேல் எல்லை, எஹுடுஹெஹ
07	7.942418°	80.344377°	திருமதி ஹபிள்யூ. ஹபிள்யூ. கிரிமெஹிகே அவர்களது காணியிஹ் ஹடக்கு எல்லை, எஹுடுஹெஹ

S/N	Latitude	longitude	Boundary description
08	7.942131 <sup>0</sup>	80.344485 <sup>0</sup>	திரும்பி மாலனி அபேபவிக்ரம அவர்களது காணியின் வடக்கு எல்லை, சமன் இலெக்ரிகல்ஸ், எஹடுவெவ
09	7.942138 <sup>0</sup>	80.344760 <sup>0</sup>	விவசாயத் திணைக்களக் கட்டிடத்திற்கு உரிய காணியின் வட எல்லை
10	7.942116 <sup>0</sup>	80.344974 <sup>0</sup>	திரு. டபிள்யூ. எம். மஹிந்த பண்டார அவர்களது காணியின் மேல் பக்க எல்லை, எஹடுவெவ
11	7.942184 <sup>0</sup>	80.345033 <sup>0</sup>	திரு. டி.எச். சித்திரசேன அவர்களது காணியின் வடமேல் எல்லை, எஹடுவெவ
12	7.941977 <sup>0</sup>	80.345475 <sup>0</sup>	திரு. எச்.எம். விந்தன சாலிய பண்டார அவர்களது காணியின் வடமேல் எல்லை, ரெஸ்வெஹெர பாதை, எஹடுவெவ
13	7.942208 <sup>0</sup>	80.345600 <sup>0</sup>	திரு. எச்.எம். விந்தன சாலிய பண்டார அவர்களது காணியின் வடகிழக்கு எல்லை, ரெஸ்வெஹெர பாதை, எஹடுவெவ
14	7.942072 <sup>0</sup>	80.345850 <sup>0</sup>	எஹடுவெவ, ரெஸ்வெஹெர பாதை
15	7.941907 <sup>0</sup>	80.346174 <sup>0</sup>	திரு. எச்.எம்.ஏ. ரங்ஜித் அவர்களது காணியின் வடகிழக்கு எல்லை, ரெஸ்வெஹெர பாதை, எஹடுவெவ
16	7.941734 <sup>0</sup>	80.346547 <sup>0</sup>	திரு. எச்.எம்.ஏ. ரங்ஜித் அவர்களது காணியின் கிழக்கு எல்லை, ரெஸ்வெஹெர பாதை, எஹடுவெவ
17	7.941491 <sup>0</sup>	80.346434 <sup>0</sup>	திரு. எச்.எம். சமன் பண்டார அவர்களது காணியின் தென் எல்லை, எஹடுவெவ
18	7.941297 <sup>0</sup>	80.346301 <sup>0</sup>	திரு. எச்.எம். விஜேபண்டார ஹெரத் அவர்களது காணியின் தென் கிழக்கு எல்லை, எஹடுவெவ
19	7.941146 <sup>0</sup>	80.346134 <sup>0</sup>	திரு. சேமசிங்ஹ பண்டார அவர்களது காணியின் தென் கிழக்கு எல்லை, எஹடுவெவ
20	7.940922 <sup>0</sup>	80.346065 <sup>0</sup>	திரு. சேமசிங்ஹ பண்டார அவர்களது காணியின் தென் எல்லை, எஹடுவெவ
21	7.940515 <sup>0</sup>	80.346020 <sup>0</sup>	திரு. ஏ.எச்.எம். சரத் அபேசிங்ஹ அவர்களது காணியின் தென் கிழக்கு எல்லை, எஹடுவெவ
22	7.940474 <sup>0</sup>	80.346325 <sup>0</sup>	திரு. ஏ.எச்.எம். சரத் அபேசிங்ஹ அவர்களது காணியின் தென் எல்லை, எஹடுவெவ
23	7.940229 <sup>0</sup>	80.346256 <sup>0</sup>	திருமதி ஏ.எச்.எம். சீதா அபேசிங்ஹ அவர்களது காணியின் தென் எல்லை, எஹடுவெவ
24	7.939815 <sup>0</sup>	80.345581 <sup>0</sup>	திருமதி சி.ஜே.எம். குசுமாவதி அவர்களது காணியின் தென் கிழக்கு எல்லை, எஹடுவெவ
25	7.939470 <sup>0</sup>	80.345582 <sup>0</sup>	திரு. பீ.எம். பன்துல பஸ்நாயக்க அவர்களது காணியின் வட எல்லை, எஹடுவெவ

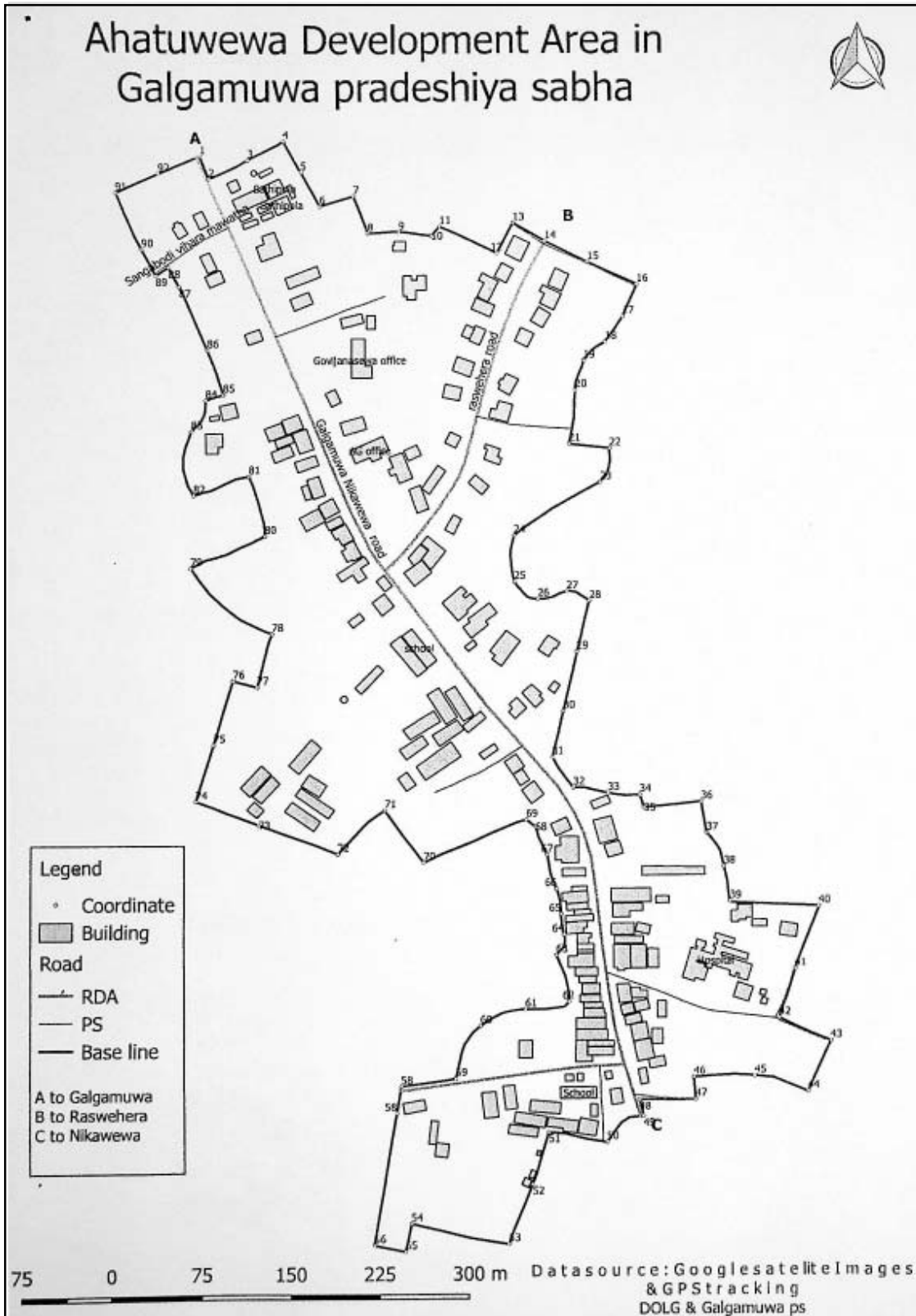
S/N	Latitude	longitude	Boundary description
26	7.939326°	80.345777°	திரு. பீ.எம். பன்துல பஸ்நாயக்க அவர்களது காணியின் கிழக்கு எல்லை, எஹடுவெவ
27	7.939372°	80.345954°	திரு. பீ.எம். பன்துல பஸ்நாயக்க அவர்களது காணியின் வடகிழக்கு எல்லை, எஹடுவெவ
28	7.939307°	80.346167°	திருமதி பீ.எம். கங்காதரி அவர்களது காணியின் வடகிழக்கு எல்லை, பாடசாலையின் முன் பக்கம், எஹடுவெவ
29	7.938920°	80.346072°	திருமதி பீ.எம். கங்காதரி அவர்களது காணியின் வடகிழக்கு எல்லை, பாடசாலையின் முன் பக்கம், எஹடுவெவ
30	7.938488°	80.345976°	திரு. வை.எம். திசாநாயக்க அவர்களது காணியின் கிழக்கு எல்லை, எஹடுவெவ
31	7.938109°	80.345879°	திரு. வை.எம். திசாநாயக்க அவர்களது காணியின் தென் கிழக்கு எல்லை, எஹடுவெவ
32	7.937870°	80.346040°	திருமதி டி.எம்.சீ.கே. குணவர்தன அவர்களது காணியின் வடமேல் எல்லை, எஹடுவெவ
33	7.937826°	80.346297°	திருமதி டி.எம்.சீ.கே. குணவர்தன அவர்களது காணியின் வடமேல் எல்லை, எஹடுவெவ
34	7.937810°	80.346546°	திருமதி டி.எம்.சீ.கே. குணவர்தன அவர்களது காணியின் வட எல்லை, எஹடுவெவ
35	7.937712°	80.346578°	திருமதி டி.எம்.சீ.கே. குணவர்தன அவர்களது காணியின் வட எல்லை, எஹடுவெவ
36	7.937753°	80.347013°	திருமதி டி.எம்.சீ.கே. குணவர்தன அவர்களது காணியின் வடகிழக்கு எல்லை, எஹடுவெவ
37	7.937511°	80.347051°	திருமதி ஜி.டி.எம். அமராவதி அவர்களது காணியின் கிழக்கு எல்லை, சமன்சிரி, எஹடுவெவ
38	7.937273°	80.347183°	சிப்லிட் உயர் கல்வி நிறுவனம் அமைந்துள்ள காணியின் கிழக்கு எல்லை, எஹடுவெவ
39	7.936992°	80.347233°	அரசு வைத்தியசாலை அமைந்துள்ள காணியின் வட எல்லை
40	7.936947°	80.347922°	அரசு வைத்தியசாலை அமைந்துள்ள காணியின் வட எல்லை
41	7.936474°	80.347736°	அரசு வைத்தியசாலை அமைந்துள்ள காணியின் வட கிழக்கு எல்லை
42	7.936082°	80.347607°	எஹடுவெவ விளையாட்டு மைதானம் அமைந்துள்ள காணியின் வட எல்லை
43	7.935904°	80.348006°	எஹடுவெவ விளையாட்டு மைதானம் அமைந்துள்ள காணியின் கிழக்கு எல்லை
44	7.935514°	80.347825°	எஹடுவெவ விளையாட்டு மைதானம் அமைந்துள்ள காணியின் தென் கிழக்கு எல்லை
45	7.935632°	80.347428°	எஹடுவெவ விளையாட்டு மைதானம் அமைந்துள்ள காணியின் தென் எல்லை



S/N	Latitude	longitude	Boundary description
46	7.935622°	80.346951°	தரு. கருணாரதன அவர்களது காணியின் கிழக்கு எல்லை, ஡ுமாரகொல்லாகல வீதி, ஂஹடுவெவ
47	7.935452°	80.346960°	தரு. கருணாரதன அவர்களது காணியின் தென் கிழக்கு எல்லை, ஡ுமாரகொல்லாகல வீதி, ஂஹடுவெவ
48	7.935447°	80.346525°	தரு. கருணாரதன அவர்களது காணியின் தென் ஡ேற்கு எல்லை, ஡ுமாரகொல்லாகல வீதி, ஂஹடுவெவ
49	7.935323°	80.346552°	ஂஹடுவெவ, அ஡்பன்஡ுபால, கல்கழுவ, ஡ுமாரகொல்லாகல ஡ுச்சந்தி
50	7.935122°	80.346275°	தரு. ஡.ஂ. லீலாவதி ஡ெணிகே அவர்களது காணியின் தென் கிழக்கு எல்லை, ஂஹடுவெவ
51	7.935204°	80.345830°	ஂஹடுவெவ ஡ாதிரி ஆர஡்ப வித்தியாலய஡் அ஡ெந்துள்ள காணியின் தென் எல்லை
52	7.934795°	80.345698°	ஂஹடுவெவ ஡ாதிரி ஆர஡்ப வித்தியாலய஡் அ஡ெந்துள்ள காணியின் கிழக்கு எல்லை
53	7.934347°	80.345519°	ஂஹடுவெவ ஡ாதிரி ஆர஡்ப வித்தியாலய஡் அ஡ெந்துள்ள காணியின் தென் கிழக்கு எல்லை
54	7.934506°	80.344776°	ஂஹடுவெவ ஡ாதிரி ஆர஡்ப வித்தியாலய஡் அ஡ெந்துள்ள காணியின் வட கிழக்கு எல்லை
55	7.934297°	80.344729°	தரு. ஡.ஂ. ஡ி. ஡ுவனி சந்திரா அவர்களது காணியின் தென் கிழக்கு எல்லை கெடு஡கஸ்வெவ, ஂஹடுவெவ
56	7.934343°	80.344491°	தரு. ஡.ஂ. ஡ி. ஡ுவனி சந்திரா அவர்களது காணியின் தென் ஡ேற்கு எல்லை கெடு஡கஸ்வெவ, ஂஹடுவெவ
57	7.935330°	80.344661°	தரு. ஡.ஂ. ஡ி. ஡ுவனி சந்திரா அவர்களது காணியின் ஡ேல் எல்லை, கெடு஡கஸ்வெவ, ஂஹடுவெவ
58	7.935564°	80.344700°	அ஡்பன்஡ுபால ஂஹடுவெவ பாதை
59	7.935614°	80.345115°	தரு. ஡.ஂ. ஡ி. ஡ுவனி சந்திரா அவர்களது காணியின் ஡ேல் எல்லை கெடு஡கஸ்வெவ, ஂஹடுவெவ
60	7.935979°	80.345255°	தரு. ஡.ஂ. ஡ி. ஡ுவனி சந்திரா அவர்களது காணியின் வட஡ேல் எல்லை கெடு஡கஸ்வெவ, ஂஹடுவெவ
61	7.936129°	80.345490°	தரு. ஡.ஂ. ஡ி. ஡ுவனி சந்திரா அவர்களது காணியின் வடக்கு எல்லை கெடு஡கஸ்வெவ, ஂஹடுவெவ
62	7.936185°	80.345967°	தரு. ஡.ஂ. ஡ி. ஡ுவனி சந்திரா அவர்களது காணியின் ஡ேல் எல்லை, ஂஹடுவெவ

S/N	Latitude	longitude	Boundary description
63	7.936564°	80.345896°	திரு. ஆர்.எம்.எஸ்.எஸ். ரத்நாயக்க அவர்களது காணியின் மேல் எல்லை, எஹடுவெவ
64	7.936732°	80.345955°	திரு. ஆர்.எம்.ஜி.எஸ். ராஜபக்ஷ அவர்களது காணியின் தென்மேல் எல்லை, எஹடுவெவ
65	7.936954°	80.345930°	திரு. எச்.ஜி. கருணாரத்ன அவர்களது காணியின் மேல் எல்லை, எஹடுவெவ
66	7.937244°	80.345852°	திருமதி பி.எம். மிலினாவதி அவர்களது காணியின் மேல் எல்லை, எஹடுவெவ
67	7.937359°	80.345832°	திரு. டபிள்யூ.எம். உதார குமார அவர்களது காணியின் மேல் எல்லை, எஹடுவெவ
68	7.937562°	80.345748°	ஆரியவங்ச அவர்களது காணியின் மேல் எல்லை, எஹடுவெவ
69	7.937618°	80.345673°	திரு. கே.ஆர்.பி. ரத்னசிறி அவர்களது காணியின் தென் எல்லை, எஹடுவெவ
70	7.937295°	80.344879°	திரு. கே.ஆர்.பி. ரத்னசிறி அவர்களது காணியின் தென்மேல் எல்லை, எஹடுவெவ
71	7.937696°	80.344587°	எஹடுவெவ பண்டாரநாயக்க நவோத்யா பாடசாலை அமைந்துள்ள காணியின் வடமேல் எல்லை
72	7.937359°	80.344224°	எஹடுவெவ பண்டாரநாயக்க நவோத்யா பாடசாலை அமைந்துள்ள காணியின் தென் எல்லை
73	7.937586°	80.343614°	எஹடுவெவ பண்டாரநாயக்க நவோத்யா பாடசாலை அமைந்துள்ள காணியின் தென் மேல் எல்லை
74	7.937768°	80.343139°	எஹடுவெவ பண்டாரநாயக்க நவோத்யா பாடசாலை அமைந்துள்ள காணியின் தென் மேல் எல்லை
75	7.938222°	80.343279°	எஹடுவெவ பண்டாரநாயக்க நவோத்யா பாடசாலை அமைந்துள்ள காணியின் மேல் எல்லை
76	7.938692°	80.343430°	எஹடுவெவ பண்டாரநாயக்க நவோத்யா பாடசாலை அமைந்துள்ள காணியின் வடமேல் எல்லை
77	7.938646°	80.343614°	எஹடுவெவ பண்டாரநாயக்க நவோத்யா பாடசாலை அமைந்துள்ள காணியின் வடமேல் எல்லை
78	7.939049°	80.343736°	திரு. டபிள்யூ. ஏ.சி. அபேனந்த அவர்களது காணியின் தென்மேல் எல்லை, எஹடுவெவ
79	7.939563°	80.343105°	திரு. ஏ.எம். அமல் அமரதுங்க அவர்களது காணியின் தென்மேல் எல்லை, எஹடுவெவ

S/N	Latitude	longitude	Boundary description
80	7.939816°	80.343683°	திரு. ஏ.எம். அமல் அமரதுங்க அவர்களது காணியின் தென்மேல் எல்லை, எஹடுவெவ
81	7.940269°	80.343561°	திரு. எச்.ஏ.ஆர். வீரசூரிய அவர்களது காணியின் தென் எல்லை, செவன வீடு, எஹடுவெவ
82	7.940125°	80.343136°	திரு. எச்.ஏ.ஆர். வீரசூரிய அவர்களது காணியின் தென் மேல் எல்லை, செவன வீடு, எஹடுவெவ
83	7.940612°	80.343119°	திரு. எஸ்.பி.சி.ஏ. நவரத்ன அவர்களது காணியின் மேல் எல்லை கமநல சேவை மத்திய நிலையத்தின் முன் பக்கம், எஹடுவெவ
84	7.940851°	80.343235°	திரு. எம்.ஜி. தனுஸ்க குமாரசிறி அவர்களது காணியின் வடமேல் எல்லை கமநல சேவை மத்திய நிலையத்தின் முன் பக்கம், எஹடுவெவ
85	7.940889°	80.343364°	திரு. எம்.ஜி. தனுஸ்க குமாரசிறி அவர்களது காணியின் வட எல்லை கமநல சேவை மத்திய நிலையத்தின் முன் பக்கம் எஹடுவெவ
86	7.941207°	80.343258°	திரு. டி.எம். தசநாயக்க அவர்களது காணியின் தென்மேல் எல்லை, கமநல சேவை மத்திய நிலையத்தின் முன் பக்கம், எஹடுவெவ
87	7.941696°	80.343050°	திரு. ஐ.எம். டிகிரி பண்டா அவர்களது காணியின் தென் மேல் எல்லை, கல்கடவல, எஹடுவெவ
88	7.941869°	80.342956°	திரு. ஐ.எம். டிகிரி பண்டா அவர்களது காணியின் தென் மேல் எல்லை, கல்கடவல, எஹடுவெவ
89	7.941808°	80.342860°	திரு. ஐ.எம். டிகிரி பண்டா அவர்களது காணியின் தென் மேல் எல்லை, கல்கடவல, எஹடுவெவ
90	7.942052°	80.342726°	திருமதி டி.எம். சுமனாவதி அவர்களது காணியின் தென் மேல் எல்லை, கல்கடவல, எஹடுவெவ
91	7.942447°	80.342550°	திருமதி டி.எம். சுமனாவதி அவர்களது காணியின் வடமேல் எல்லை, கல்கடவல, எஹடுவெவ
92	7.942595°	80.342884°	திருமதி டி.எம். சுமனாவதி அவர்களது காணியின் வடக்கு எல்லை, கல்கடவல, எஹடுவெவ



### கல்கமுவு பிரதேஸ ஶபை

#### மேம்படுத்தப்பட்ட பிரதேஸமாக பிரகடனப்படுத்தல்

1987 ஆம் ஆண்டின் 15 ஆம் இலக்கத்திற்கான பிரதேஸ ஶபை ஶட்டத்தின் 134 ஆம் பிரிவில் (1) ஆம் உப பிரிவினால் பிரதேஸ ஶபைக்கு அளிக்கப்பட்டுள்ள அதிகாரப்படி கல்கமுவு பிரதேஸ ஶபையினால் (2019 ஆம் ஆண்டு திசெம்பர் மாதம் பத்தாம் திகதி 2019.12.10 ஆந் திகதி நடாத்தப்பட்ட பொதுக் கூட்டத்தின் போது 5.1.25 ஆம் இலக்க தீர்மானத்தினால் ஏற்றுக் கொள்ளப்பட்ட கீழ்க் காணப்படும் பிரேரணைக்கு உரிய ஶட்டத்தில் மேற்குறிப்பிடப்பட்ட உப பிரிவினால் உள்ளூராட்சி உதவி ஆணையாளராக நடவடிக்கை மேற்கொள்கின்ற ஆகிய என்னால் அனுமதி வழங்கப்பட்டது பற்றி பொது மக்களுக்கு இத்தால் பிரகடனப்படுத்துகின்றேன்.

எம்.டி.என். கருணாசேன,  
உள்ளூராட்சி உதவி ஆணையாளர்,  
குருநாகல் மாவட்டம்.

உள்ளூராட்சி உதவி ஆணையாளர் அலுவலகம்,  
2019, திசெம்பர் 31.

#### தீர்மானம்

1987 ஆம் ஆண்டின் 15 ஆம் இலக்கத்திற்கான பிரதேஸ ஶபை ஶட்டத்தின் 134(1) ஆம் உப பிரிவினால் கல்கமுவு பிரதேஸ ஶபைக்கு அளிக்கப்பட்டுள்ள அதிகாரப்படி கல்கமுவு பிரதேஸ ஶபை அதிகாரப் பிரிவினுள் அமைந்துள்ள கீழ்க் காட்டப்பட்டுள்ள வரைபடத்தினாலும் உப அட்டவணையினாலும் விபரிக்கப்பட்டுள்ள பிரதேஸங்களுக்காக அதிக பட்ச ஶேவையினை மேம்படுத்துவதற்கு கல்கமுவு பிரதேஸ ஶபையினால் நடவடிக்கை மேற்கொள்ளப்பட்டுள்ளதனால் மேம்படுத்தப்பட்ட பிரதேஸமாக ஏற்றுக் கொள்ளப்பட வேண்டும் என்றும்,

அவ் ஏற்றுகொள்ளும் பிரேரணை தீர்மானத்திற்கு குருநாகல் மாவட்ட உள்ளூராட்சி உதவி ஆணையாளரது அனுமதியினை பெற்றுக் கொள்வதற்கு செயற்பட வேண்டும் என்றும் கல்கமுவு பிரதேஸ ஶபை பிரேரணை விடுக்கின்றது.

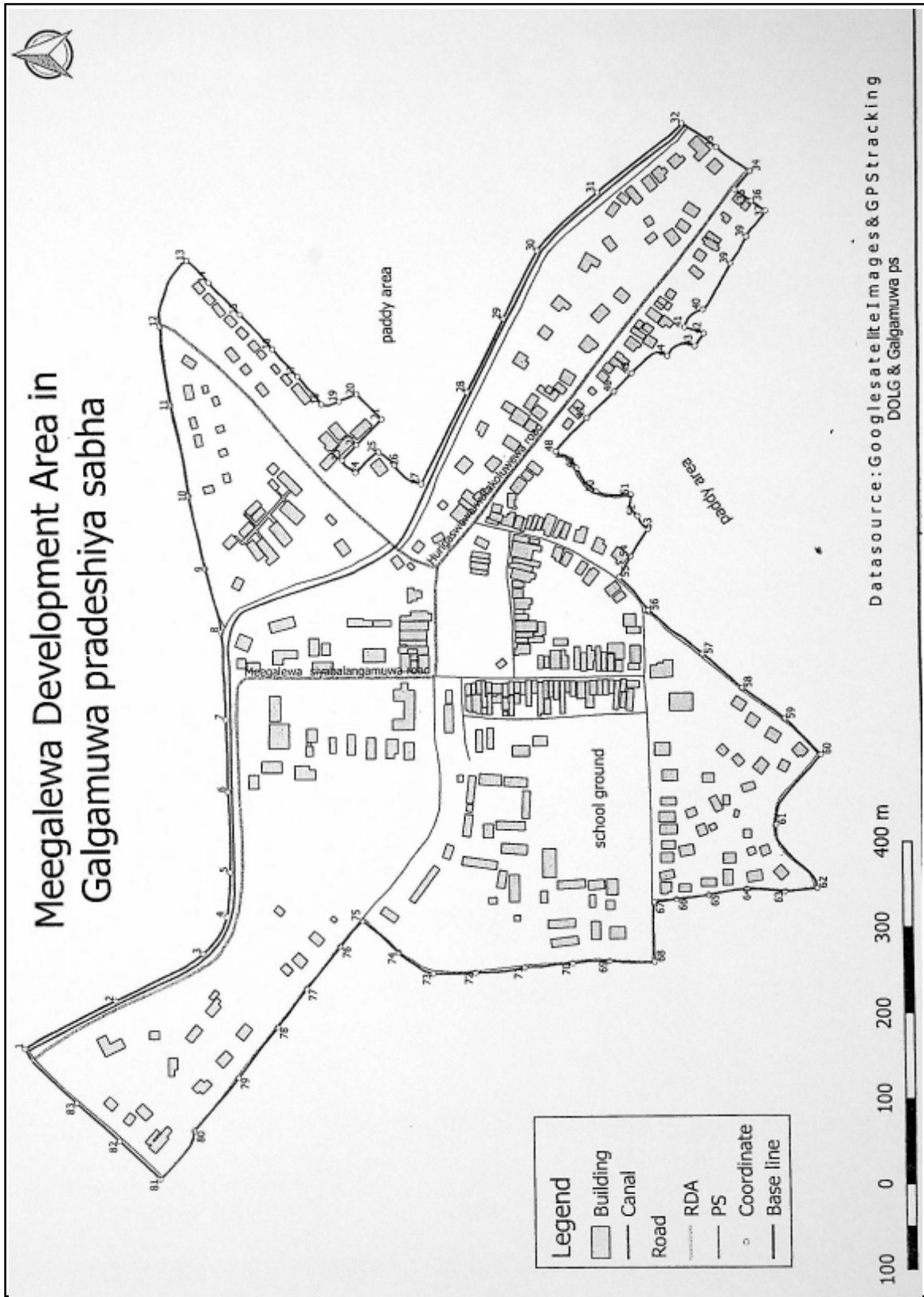
#### உப அட்டவணை

வடமேல் மாகாணத்தின் குருநாகல் மாவட்டத்தில் கல்கமுவு பிரதேஸ ஶபை அதிகாரப் பிரிவினுள் அமைந்துள்ள மீகலேவ நகரத்தில் சதுர கிலோ மீற்றர் 0.49 மற்றும் சுற்றளவு 4.70 இனை மேல்படுத்தப்பட்ட பிரதேஸமாக பிரகடனப்படுத்துவதற்கு எதிர்பார்க்கப்பட்டுள்ள பிரதேஸத்தில் புவியியல் ஒருங்கிணைப்புகளினால் மற்றும் உரிய எல்லை உரிமையாளர்களின் பெயர் பட்டியல்

தொ. இல.	அட்சரேகை	தீர்க்க ரேகை	எல்லையின் விபரம்
1.	8.060070°	80.349720°	கால்வாய் எல்லை
2.	8.059147°	80.350207°	கால்வாய் எல்லை
3.	8.058181°	80.350713°	கால்வாய் எல்லை
4.	8.057912°	80.351117°	கால்வாய் எல்லை
5.	8.057865°	80.351589°	கால்வாய் எல்லை
6.	8.057892°	80.352463°	கால்வாய் எல்லை
7.	8.057899°	80.353214°	கால்வாய் எல்லை
8.	8.057949°	80.354261°	கால்வாய் எல்லை
9.	8.058124°	80.354958°	மீகலேவ வைத்தியசாலையின் வட எல்லை
10.	8.058275°	80.355668°	மீகலேவ வைத்தியசாலையின் வட எல்லை
11.	8.058450°	80.356650°	மீகலேவ வைத்தியசாலையின் வட எல்லை
12.	8.058554°	80.357476°	மீகலேவ ஹூரிகஸ்வெவ பாதை
13.	8.058254°	80.358163°	மீகலேவ பொலிஸ் நிலையம் அமைந்துள்ள காணியின் வடகிழக்கு எல்லை
14.	8.058022°	80.357925°	மீகலேவ பொலிஸ் நிலையம் அமைந்துள்ள காணியின் வடகிழக்கு எல்லை
15.	8.057685°	80.357568°	மீகலேவ பொலிஸ் நிலையம் அமைந்துள்ள காணியின் வடகிழக்கு எல்லை
16.	8.057338°	80.357191°	மீகலேவ பொலிஸ் நிலையம் அமைந்துள்ள காணியின் கிழக்கு எல்லை
17.	8.056948°	80.356753°	மீகலேவ பொலிஸ் நிலையம் அமைந்துள்ள காணியின் கிழக்கு எல்லை
18.	8.056760°	80.356600°	மீகலேவ பொலிஸ் நிலையம் அமைந்துள்ள காணியின் கிழக்கு எல்லை

தொ. இல.	அட்சரேகை	தீர்க்க ரேகை	எல்லையின் விபரம்
19.	8.056622 <sup>0</sup>	80.356654 <sup>0</sup>	மீகலேவ பொலிஸ் நிலையம் அமைந்துள்ள காணியின் கிழக்கு எல்லை
20.	8.056457 <sup>0</sup>	80.356712 <sup>0</sup>	மீகலேவ பொலிஸ் நிலையம் அமைந்துள்ள காணியின் கிழக்கு எல்லை
21.	8.056198 <sup>0</sup>	80.356440 <sup>0</sup>	மீகலேவ பொலிஸ் நிலையம் அமைந்துள்ள காணியின் தொன்கிழக்கு எல்லை
22.	8.056440 <sup>0</sup>	80.356195 <sup>0</sup>	மீகலேவ பொலிஸ் நிலையம் அமைந்துள்ள காணியின் தொன்கிழக்கு எல்லை
23.	8.056615 <sup>0</sup>	80.356005 <sup>0</sup>	மீகலேவ பொலிஸ் நிலையம் அமைந்துள்ள காணியின் தொன்கிழக்கு எல்லை
24.	8.056477 <sup>0</sup>	80.355869 <sup>0</sup>	மீகலேவ பொலிஸ் நிலையம் அமைந்துள்ள காணியின் தொன்கிழக்கு எல்லை
25.	8.056235 <sup>0</sup>	80.356090 <sup>0</sup>	மீகலேவ பொலிஸ் நிலையம் அமைந்துள்ள காணியின் தொன்கிழக்கு எல்லை
26.	8.056063 <sup>0</sup>	80.355934 <sup>0</sup>	மீகலேவ பொலிஸ் நிலையம் அமைந்துள்ள காணியின் தொன்கிழக்கு எல்லை
27.	8.055787 <sup>0</sup>	80.355747 <sup>0</sup>	கால்வாய் எல்லை
28.	8.055292 <sup>0</sup>	80.356712 <sup>0</sup>	கால்வாய் எல்லை
29.	8.054892 <sup>0</sup>	80.357518 <sup>0</sup>	கால்வாய் எல்லை
30.	8.054515 <sup>0</sup>	80.358256 <sup>0</sup>	கால்வாய் எல்லை
31.	8.053892 <sup>0</sup>	80.358864 <sup>0</sup>	கால்வாய் எல்லை
32.	8.052983 <sup>0</sup>	80.359581 <sup>0</sup>	கால்வாய் எல்லை
33.	8.052660 <sup>0</sup>	80.359367 <sup>0</sup>	திருமதி பீ. பீ. சந்திராவதி அவர்களது காணியின் தொன்கிழக்கு எல்லை, இலக்கம் 313/05/20, பொதானசியம்பலேவ, மீகலேவ.
34.	8.052276 <sup>0</sup>	80.359068 <sup>0</sup>	கல்கமுல, மீகலேவ பாதை
35.	8.052431 <sup>0</sup>	80.358874 <sup>0</sup>	திரு. எச். எம். வசந்த குமார ஹேரத் அவர்களது காணியின் வடகிழக்கு எல்லை, இலக்கம் 313/05/91/1, பொதானசியம்பலேவ, கல்கமுல.
36.	8.052266 <sup>0</sup>	80.358755 <sup>0</sup>	திரு. எச். எம். வசந்த குமார ஹேரத் அவர்களது காணியின் வடகிழக்கு எல்லை, இலக்கம் 313/05/91/1, பொதானசியம்பலேவ, கல்கமுல.
37.	8.052108 <sup>0</sup>	80.358639 <sup>0</sup>	திரு. எச். எம். வசந்த குமார ஹேரத் அவர்களது காணியின் வடகிழக்கு எல்லை, இலக்கம் 313/05/91/1, பொதானசியம்பலேவ, கல்கமுல.
38.	8.052317 <sup>0</sup>	80.358360 <sup>0</sup>	திரு. எச். எம். சிசிர பிரியங்கர ஹேரத் அவர்களது காணியின் தென் மேற்கு எல்லை, இலக்கம் 313/05/A, பொதானசியம்பலேவ, கல்கமுல.
39.	8.052492 <sup>0</sup>	80.358054 <sup>0</sup>	திருமதி டப். எம். கீதா விஜேசிங்ஹ அவர்களது காணியின் தென் மேல் எல்லை, இலக்கம் 313/05/D, கல்கமுல வீதி, மீகலேவ
40.	8.052741 <sup>0</sup>	80.357622 <sup>0</sup>	திரு. டப். எம். சசந்த பண்டார ஹேரத் அவர்களது காணியின் தென் எல்லை, இலக்கம் 315/05/E, கல்கமுல வீதி, மீகலேவ
41.	8.052973 <sup>0</sup>	80.357398 <sup>0</sup>	திரு டப். எம். வீரசிங்ஹ அவர்களது காணியின் தென் கிழக்கு எல்லை, இலக்கம் 313/05/04/H, கல்கமுல வீதி, மீகலேவ
42.	8.052768 <sup>0</sup>	80.357337 <sup>0</sup>	திரு. டப். எம். வீரசிங்ஹ அவர்களது காணியின் தென் எல்லை, இலக்கம் 313/05/04/H, கல்கமுல வீதி, மீகலேவ
43.	8.052876 <sup>0</sup>	80.357198 <sup>0</sup>	திரு டப். எம். வீரசிங்ஹ அவர்களது காணியின் தென் எல்லை, இலக்கம் 313/05/04/H, கல்கமுல வீதி, மீகலேவ
44.	8.053155 <sup>0</sup>	80.357099 <sup>0</sup>	திரு எம். ஜகத் பிரியந்த அவர்களது காணியின் தென் மேல் எல்லை, இலக்கம் 313/05/04/I, கல்கமுல வீதி, மீகலேவ
45.	8.053529 <sup>0</sup>	80.356919 <sup>0</sup>	திரு. கே. ஏ. எல். பங்டார அவர்களது காணியின் தென் மேல் எல்லை, இலக்கம் 315/05/K, மீகலேவ
46.	8.053748 <sup>0</sup>	80.356701 <sup>0</sup>	திரு. எச். எம். இந்திக குமார அபேசிங்ஹ அவர்களது காணியின் தென் மேல் எல்லை, இலக்கம் 313/05/L, பொதானசியம்பலேவ, மீகலேவ
47.	8.054017 <sup>0</sup>	80.356449 <sup>0</sup>	திருமதி டப். பி. சுதர்மா காந்தி விஜேவர்தன அவர்களது காணியின் தென் மேல் எல்லை, இலக்கம் 313/05/M, பொதானசியம்பலேவ, மீகலேவ
48.	8.054357 <sup>0</sup>	80.356082 <sup>0</sup>	திருமதி டப். எம். ஹிங்மெணிகே விஜேகோன் அவர்களது காணியின் தென் கிழக்கு எல்லை, புதிய நகரம், மீகலேவ
49.	8.054138 <sup>0</sup>	80.355905 <sup>0</sup>	திரு. பீ. எம். எஸ் பண்டாநாயக்க அவர்களது காணியின் தென் கிழக்கு எல்லை, முணசிங்ஹ இஸ்டோர்ஸ், மீகலேவ
50.	8.053849 <sup>0</sup>	80.355616 <sup>0</sup>	திருமதி நிலுகா தில்ருக்கி பர்ணாந்து அவர்களது காணியின் தென் கிழக்கு எல்லை, பழைய சந்தை வீதி, மீகலேவ

தலா. இல.	அட்சரேகை	தீர்க்க ரேகை	எல்லையின் விபரம்
51.	8.053560°	80.355616°	திருமதி என்.எம். ஹேமலதா அவர்களது காணியின் தென் கிழக்கு எல்லை, இலக்கம் 175/2, புதிய நகரம், மீகலேவ
52.	8.053506°	80.355405°	திரு.பி. ரத்னாயக்க அவர்களது காணியின் தென் கிழக்கு எல்லை, பழைய சந்தை முன் பக்கம், மீகலேவ
53.	8.053385°	80.355242°	திரு. சி. ரத்னாயக்க அவர்களுக்கு உரிய காணியின் தென் கிழக்கு எல்லை, பழைய சந்தை முன் பக்கம், மீகலேவ
54.	8.053563°	80.354946°	திரு. சி. ரத்னாயக்க அவர்களுக்கு உரிய காணியின் தென் மேல் எல்லை, பழைய சந்தை முன் பக்கம், மீகலேவ
55.	8.053691°	80.354728°	திரு. ஜே. எம். மங்குஜயசிங்ஹ அவர்களது காணியின் கிழக்கு எல்லை, இலக்கம் 16/17, சந்தை பாதை, மீகலேவ
56.	8.053391°	80.354375°	பிரபோதா ஐக்கிய மரண உதவி சங்கத்தின் காணியின் கிழக்கு எல்லை, மீகலேவ
57.	8.052765°	80.353848°	திரு. சிறிவர்தன அவர்களது காணியின் எல்லை, சிறிவர்தன நெல் ஆலை, மீகலேவ
58.	8.052365°	80.353525°	திரு. பி. ஜி. லயனல் விமலசேன அவர்களது காணியின் தென்கிழக்கு எல்லை, இல. 46, மீகலேவ
59.	8.051958°	80.353182°	திரு. டி. ஏ விக்ரமசிங்ஹ அவர்களது காணியின் கிழக்கு எல்லை, லஸ்சனகம, மீகலேவ
60.	8.051601°	80.352822°	திரு. ஆர். எம். ரத்னாயக்க அவர்களது காணியின் தென் மேற்கு எல்லை, இலக்கம் 34, லஸ்சனகம, மீகலேவ
61.	8.052059°	80.352031°	திருமதி டி. கருணாவதி அவர்களது காணியின் தென் மேற்கு எல்லை, லஸ்சனகம, மீகலேவ
62.	8.051631°	80.351380°	திரு. எஸ். எம். நந்தசேன அவர்களது காணியின் தென் மேற்கு எல்லை, இலக்கம் 31, லஸ்சனகம, மீகலேவ
63.	8.051970°	80.351348°	திரு. எஸ். எம். நந்தசேன அவர்களது காணியின் மேற்கு எல்லை, இலக்கம் 31, லஸ்சனகம, மீகலேவ
64.	8.052416°	80.351377°	திரு. டி. எச். தர்மசேன அவர்களது காணியின் மேற்கு எல்லை, இலக்கம் 25, பன்சல் வீதி, மீகலேவ
65.	8.052797°	80.351316°	திரு. என். ஜி. பந்துல ஐயசிங்ஹ அவர்களது காணியின் முன் பக்க எல்லை, லஸ்சனகம, மீகலேவ
66.	8.053139°	80.351276°	திரு. டி. எச். காமணி குமார அவர்களது காணியின் மேற்கு எல்லை, இலக்கம் 22, லஸ்சனகம, மீகலேவ
67.	8.053358°	80.351244°	திருமதி எச். பி. சீலவதி அவர்களது காணியின் மேற்கு எல்லை, இலக்கம் 04, லஸ்சனகம, மீகலேவ
68.	8.053355°	80.350606°	மீகலேவ தேசிய பாடசாலை காணியின் தென் மேல் எல்லை
69.	8.053846°	80.350619°	மீகலேவ தேசிய பாடசாலை காணியின் தென் மேல் எல்லை
70.	8.054235°	80.350601°	மீகலேவ தேசிய பாடசாலை காணியின் மேற்கு எல்லை
71.	8.054744°	80.350554°	மீகலேவ தேசிய பாடசாலை காணியின் மேற்கு எல்லை
72.	8.055287°	80.350509°	மீகலேவ தேசிய பாடசாலை காணியின் மேற்கு எல்லை
73.	8.055783°	80.350520°	மீகலேவ தேசிய பாடசாலை காணியின் வடமேல் எல்லை
74.	8.056107°	80.350747°	மீகலேவ தேசிய பாடசாலை காணியின் வடமேல் எல்லை
75.	8.056461°	80.351070°	மீகலேவ மஹுவெலி அதிகார சபைக்கு உரிய காணிக்கு தென் எல்லை
76.	8.056701°	80.350791°	மீகலேவ மஹுவெலி அதிகார சபைக்கு உரிய காணிக்கு தென் எல்லை
77.	8.057068°	80.350343°	மீகலேவ மஹுவெலி அதிகார சபைக்கு உரிய காணிக்கு தென் மேல் எல்லை
78.	8.057378°	80.349932°	மீகலேவ தாவரவியல் பூங்காவிற்கு உரிய காணிக்கு தென் எல்லை
79.	8.057819°	80.349377°	மீகலேவ தாவரவியல் பூங்காவிற்கு உரிய காணிக்கு தென் எல்லை
80.	8.058283°	80.348838°	மீகலேவ தாவரவியல் பூங்காவிற்கு உரிய காணிக்கு தென்மேல் எல்லை
81.	8.058659°	80.348328°	மீகலேவ தாவரவியல் பூங்காவிற்கு உரிய காணிக்கு மேற்கு எல்லை
82.	8.059082°	80.348730°	மீகலேவ தாவரவியல் பூங்காவிற்கு உரிய காணிக்கு வடமேல் எல்லை
83.	8.059582°	80.349187°	மீகலேவ தாவரவியல் பூங்காவிற்கு உரிய காணிக்கு வடமேல் எல்லை





**லாலவத்தகல பரலதேஸ லலபை**

அபலவரலருத்தல லலெய்யப்பட்ட பரலதேஸலங்கலாக வெலரலயரலடுதல்

1987 ஆல ஆண்டலன் 15 ஆல இலக்கத்தரலகான பரலதேஸ லலபை லலட்டத்தலன் 134 ஆல பரலலலல் (1) ஆல லப பரலலலலால் பரலதேஸ லலபைக்கு அலலக்கப்பட்டுள்ள அலலகாரப்படி லாலவத்தகல பரலதேஸ லலபையலனால் 2019 ஆல ஆண்டு யுலை லாலதல 11 ஆல தலகதல லலடாத்தப்பட்ட பாலது லலபை லலட்டத்தலன் தீரலலான இலக்கல 5.5 இல பரலகாரல கீழ் லலபையலனால் லலறலலேவறலப்பட்ட கீழ் குறலப்பலடப்பட்டுள்ள பரலரலணயலனல குறலப்பலட்ட லலட்டத்தலன் லேல் குறலப்பலடப்பட்டுள்ள லப பரலலலலல் பரலகாரல லலள்ளுரலாடல லலதல ஆணையலளரலகலக்கு கலடைக்கப் பறலுள்ள அலலகாரலங்கலன் பரலகாரல குருநாகல் பரலபாலண லாலவட்ட லலள்ளுரலாடல லலதல ஆணையலளரல எல. டல. எல. கருணாஸேன ஆகல லலன்னால் அலலுலதல வலுங்கப்பட்டதாக பாலது லலக்கலக்கு இத்தலல் அலலலலக்கப்படுகலன்றது.

எல. டல. எல. கருணாஸேன  
லலள்ளுரலாடல லலதல ஆணையலளரல,  
குருநாகல் லாலவட்டல.

லலள்ளுரலாடல லலதல ஆணையலளரல அலலுலலகல,  
குருநாகல்,  
2020, லலனவரல 09.

**தீரலலானல**

1987 ஆல ஆண்டலன் 15 ஆல இலக்கத்தரலகான பரலதேஸ லலபை லலட்டத்தலன் 134(1) ஆல லப பரலலலலல் கீழ் பரலதேஸ லலபைகலக்கு கலடைக்கப் பறலுள்ள அலலகாரலங்கலன் பரலகாரல லாலவத்தகல பரலதேஸ லலபையலன் அலலகார லலலைக்குள் அலலுலதலள்ள இலங்கு அட்டவணை 01 இல் வலபரலக்கப்பட்டுள்ள பரலதேஸலலான பரலலெஸ்ஸல அபலவரலருத்தல லலெய்யப்பட்ட பரலதேஸலலாக ஏறலுக் கலள்ளப்பலல் வேண்டும் லலன்றல, அலலத ஏறலுக் கலள்ளப்பலல் பரலரலணயலன் அலலக்காரலத்தலகல குருநாகல் லாலவட்ட லலள்ளுரலாடல லலதல ஆணையலளரலன் அலலக்காரலத்தல பறலுக் கலள்ளவறலு லலெய்யலல் வேண்டும் லலன்றல லாலவத்தகல பரலதேஸ லலபை பரலரலலக்கலன்றது.

**அட்டவணை இல. 1**

லாலவத்தகல பரலதேஸ லலபைக்கு லலநலதலலான பரலலெஸ்ஸல அபலவரலருத்தல லலெய்யப்பட்ட பரலதேஸலத்தலன் லலலைகலள்.

இல.	அலலுலதலள்ள இலல	பரலதேஸ லலலை	லலலை வலபரலங்கலள்
1	7.456818"	80.415428"	குருநாகல் பாலதல இலது, லலதலப்பீட்டு இல. 2, பீ.கே.த. லலரல லலவரலகலன் கலணலக்கு லுனலபாக குருநாகல் கண்டல பரலதலன பாலதலக்கு லுலப்பாக லலலை.
2	7.456468"	80.415886"	குருநாகல் பாலதல வலது, லலதலப்பீட்டு இல. 3, எல்.எஸ்.வல. ஏ.பீ.எல. அலலுலதல குலாரல ஏக்கலநலயக்க அலலரலகலன் கலணலக்கு லுனலபாக குருநாகல் கண்டல பரலதலன பாலதலக்கு லுலப்பாக லலலை.
3	7.456818"	80.416372"	குருநாகல் பாலதல வலது, லலதலப்பீட்டு இல. 3, எல்.எஸ்.வல. ஏ.பீ.எல. அலலுலதல குலாரல ஏக்கலநலயக்க அலலரலகலன் கலணலயலன் இலுதல வலக்கு லலலை
4	7.456617"	80.416584"	குருநாகல் பாலதல வலது, லலதலப்பீட்டு இல. 5/1, ஆர்.டபலல்லு.பீ.எல.ஜீ. கலலலனல ரலஜபக்ஷ லலடைய லீட்டுக்கு பலன் பக்கலலாக வலல் லலலை
5	7.456374"	80.416834"	குருநாகல் பாலதல வலது, லலதலப்பீட்டு இல. 7, ஏ.எல. பரலரலலாலதல லலடைய லீட்டுக்கு பலன் பக்கலலாக வலல் லலலை
6	7.456171"	80.417044"	குருநாகல் பாலதல வலது, லலதலப்பீட்டு இல. 11, ஜ.எல. டல.கரல லலனலக்கல லலடைய லீட்டுக்கு பலன் பக்கலலாக வலல் லலலை.
7	7.456020"	80.417204"	குருநாகல் பாலதல வலது, லலதலப்பீட்டு இல. 13, ஜ.யு. லலதலரல் பறலுல லலடைய லீட்டுக்கு பலன் பக்கலலாக வலல் லலலை.
8	7.456029"	80.417550"	குருநாகல் பாலதல வலது, லலதலப்பீட்டு இல. 13, ஜ.யு. லலதலரல் பறலுல லலடைய லீட்டுக்கு பலன் பக்கலலாக வலல் லலலை.
9	7.455724"	80.417769"	குருநாகல் பாலதல வலது, லலதலப்பீட்டு இல. 15, எல்.எல.ஆர். பறலுரல லலடைய லீட்டுக்கு பலன் பக்கலலாக வலல் லலலை.
10	7.455459"	80.417960"	குருநாகல் பாலதல வலது, லலதலப்பீட்டு இல. 19/1, ஆர்.ரல.எல. கரல லலனலக்கல லலடைய லீட்டுக்கு பலன் பக்கலலாக வலல் லலலை.

இல.	அமைந்துள்ள இடம்	பிரதேச எல்லை	எல்லை விபரங்கள்
11	7.455249"	80.417724"	குருநாகல் பாதை வலது, மதிப்பீட்டு இல. 21, உரிமையாளர் வயல்
12	7.454670"	80.417831"	குருநாகல் பாதை வலது, மதிப்பீட்டு இல. 23, பி.பீ. விஜேரத்ன உடைய காணியின் வடக்கு வயல் எல்லை.
13	7.454538"	80.418029"	குருநாகல் பாதை வலது, மதிப்பீட்டு இல. 25, பி.பீ. விஜேரத்ன உடைய வீட்டின் பின் பக்கம்.
14	7.454290"	80.418229"	குருநாகல் பாதை வலது, மதிப்பீட்டு இல. 29, உரிமையாளரின் வீட்டுக்கு பின் பக்கமாக வயல் எல்லை.
15	7.454115"	80.418374"	குருநாகல் பாதை வலது, ஹேனேபொலைக்குச் செல்லும் பாதை.
16	7.454002"	80.418612"	குருநாகல் பாதை வலது, மதிப்பீட்டு இல. 57, ஆர்.ரி. ஜாலிய சம்பத் தனசிங்ஹரின் வீட்டுக்குப் பின் பக்கமாக எல்லை.
17	7.453879"	80.419072"	குருநாகல் பாதை வலது, மதிப்பீட்டு இல. 79, ஜே. ஏ. பாலசூரிய உடைய வீட்டுக்குப் பின் பக்கமாக எல்லை.
18	7.453812"	80.419335"	குருநாகல் பாதை வலது, மதிப்பீட்டு இல. 87/A, ஜே.ஏ.ரி. திலக் ஆனந்த ஜயக்கொடியின் வீட்டுக்குப் பின் பக்கமாக எல்லை
19	7.453882"	80.419476"	குருநாகல் பாதை வலது, மதிப்பீட்டு இல. 89, எம்.ரி.எச். தர்மகீர்தியின் காணிக்கு பின் பக்கமாக எல்லை.
20	7.453751"	80.419987"	குருநாகல் பாதை வலது, மதிப்பீட்டு இல. 97, ரி.எல். மஹபடுனகே காணிக்கு பின் பக்கமாக எல்லை
21	7.453651"	80.420399"	குருநாகல் பாதை வலது, மதிப்பீட்டு இல. 109/A, ரி.டபிள்யூ. ரன்ஜித் விமலநாத் காணிக்கு பின் பக்கமாக எல்லை
22	7.453483"	80.420625"	குருநாகல் பாதை வலது, மதிப்பீட்டு இல. 109/A, ரி.டபிள்யூ. ரன்ஜித் விமலநாத் காணிக்கு பின் பக்கமாக எல்லை
23	7.453680"	80.420959"	குருநாகல் பாதை வலது, மதிப்பீட்டு இல. 113/2, ஏ.ரி. ஜராங்கனி உடைய வீட்டுக்குப் பின் பக்கமாக வயல் எல்லை
24	7.453541"	80.421131"	குருநாகல் பாதை வலது, மதிப்பீட்டு இல. 113/2, ஏ.ரி. ஜராங்கனி உடைய வீட்டுக்குப் முன் பக்கமாக வயல் எல்லை
25	7.453234"	80.421134"	குருநாகல் பாதை வலது, மதிப்பீட்டு இல. 137, ஈ.ஏ. தர்மரத்ன உடைய வீட்டுக்குப் பின் பக்கமாக எல்லை
26	7.452879"	80.421597"	குருநாகல் பாதை வலது, மதிப்பீட்டு இல. 139, ஈ.ஏ. தர்மரத்ன உடைய காணிக்கு பின் பக்கமாக எல்லை
27	7.452519"	80.422073"	குருநாகல் பாதை வலது, மதிப்பீட்டு இல. 155, சந்ரா ரணசிங்ஹ உடைய வீட்டுக்குப் பின் பக்கமாக எல்லை
28	7.452535"	80.422689"	குருநாகல் பாதை வலது, மதிப்பீட்டு இல. 181/8, ஜே.எம். கருணாரத்ன உடைய காணியின் பின் பக்கமாக எல்லை
29	7.452784"	80.422826"	குருநாகல் பாதை வலது, மதிப்பீட்டு இல. 181/9, ஜே.எம். கருணாரத்ன உடைய காணியின் இறுதியில் எல்லை
30	7.452569"	80.423049"	குருநாகல் பாதை வலது, மதிப்பீட்டு இல. 181/10, ஆர்.ரி.ஏ.எஸ். ஜயவீரவின் வீட்டுக்குப் பின் பக்கமாக எல்லை
31	7.452334"	80.423344"	குருநாகல் பாதை வலது, மதிப்பீட்டு இல. 181/12, டபிள்யூ.எம்.ஆர். ஹரங்கஹவையின் வீட்டுக்குப் பின் பக்கமாக எல்லை
32	7.452169"	80.423541"	குருநாகல் பாதை வலது, கஹகொல்ல மயான வீதி.
33	7.451867"	80.423724"	குருநாகல் பாதை வலது, மதிப்பீட்டு இல. 187/1, ஆர்.ரி. ஜேமிஸ் உடைய வீட்டுக்குப் பின் பக்கமாக எல்லை
34	7.451515"	80.423826"	குருநாகல் பாதை வலது, மதிப்பீட்டு இல. 191/1, ஆர்.ரி. ஜேமிஸ் உடைய வீட்டுக்குப் பின் பக்கமாக எல்லை
35	7.451315"	80.423993"	குருநாகல் பாதை வலது, மதிப்பீட்டு இல. 203/1, எஸ்.எம். அகோஹாமி உடைய வீட்டுக்குப் பின் பக்கமாக எல்லை
36	7.451104"	80.424187"	குருநாகல் பாதை வலது, மதிப்பீட்டு இல. 205, எஸ்.எம். அகோஹாமி உடைய வீட்டுக்குப் பின் பக்கமாக வயல் எல்லை

இல.	அமைந்ரதுள்ள இடம்	பிரதேச எல்லை	எல்லை விபரங்கள்
37	7.451056"	80.424340"	குருநாகல் பாதை வலது, மதிப்பீட்டு இல. 213, எல்.பீ. இலங்கோன் உடைய வீட்டுக்குப் பின் பக்கமாக வயல் எல்லை
38	7.450909"	80.424461"	குருநாகல் பாதை வலது, மதிப்பீட்டு இல. 215, ஐ.எம். ஐரா குமாரி இலங்கோன் உடைய வீட்டுக்குப் பின் பக்கமாக வயல் எல்லை
39	7.450717"	80.424617"	குருநாகல் பாதை வலது, மதிப்பீட்டு இல. 219, வீ.ஜே.சீ. ஹேவா விதாரண உடைய வீட்டுக்குப் பின் பக்கமாக வயல் எல்லை
40	7.450578"	80.424738"	குருநாகல் பாதை வலது, மதிப்பீட்டு இல. 219/A, வீ.ஜே.சீ. ஹேவா விதாரண உடைய வீட்டுக்குப் பின் பக்கமாக வயல் எல்லை
41	7.450341"	80.424891"	குருநாகல் பாதை வலது, மதிப்பீட்டு இல. 221, எஸ்.எச். ஒஸ்டின் சிரியாரத்தன் உடைய வீட்டுக்குப் பின் பக்கமாக வயல் எல்லை
42	7.450249"	80.425217"	குருநாகல் பாதை வலது, மதிப்பீட்டு இல. 223, உரிமையாளர் வயல்
43	7.450272"	80.425284"	குருநாகல் பாதை வலது, மதிப்பீட்டு இல. 223, உரிமையாளர் வயல்
44	7.450208"	80.425203"	குருநாகல் பாதை வலது, மதிப்பீட்டு இல. 225, உரிமையாளரின் வீட்டுக்குப் பின் பக்கமாக வயல் எல்லை.
45	7.450053"	80.425303"	குருநாகல் பாதை வலது, மதிப்பீட்டு இல. 225, உரிமையாளரின் வீட்டுக்குப் பின் பக்கமாக வயல் எல்லை.
46	7.450013"	80.425220"	குருநாகல் பாதை வலது, மதிப்பீட்டு இல. 225/A, உரிமையாளரின் வயல் எல்லை.
47	7.449554"	80.425753"	குருநாகல் பாதை வலது, மதிப்பீட்டு இல. 233, டபிள்யூ.ஜே. வேலப்ப உடைய வீட்டுக்குப் பின் பக்கமாக வயல் எல்லை.
48	7.449399"	80.425890"	குருநாகல் பாதை வலது, மதிப்பீட்டு இல. 235/A, டபிள்யூ.ஜே. வேலப்ப உடைய வீட்டுக்குப் பின் பக்கமாக வயல் எல்லை.
49	7.449194"	80.426000"	குருநாகல் பாதை வலது, மதிப்பீட்டு இல. 247/1, எம்.பிபு. சமரகோன் உடைய வீட்டுக்குப் பின் பக்கமாக வயல் எல்லை.
50	7.448986"	80.426118"	குருநாகல் பாதை வலது, மதிப்பீட்டு இல. 251, எஸ்.எம். சிங்ஹோர் உடைய வீட்டுக்குப் பின் பக்கமாக வயல் எல்லை.
51	7.448642"	80.426333"	குருநாகல் பாதை வலது, மதிப்பீட்டு இல. 259, பியங்கா குமாரி மகுலொலுவ உடைய வீட்டுக்குப் பின் பக்கமாக எல்லை.
52	7.448346"	80.426511"	குருநாகல் பாதை வலது, மதிப்பீட்டு இல. 263, ஜீ.பீ.எம்.ஆர்.பி கோடமுன்ன உடைய வர்தக நிலையத்துக்கு பின் பக்கமாக எல்லை
53.	7.448607"	80.426807"	குருநாகல் பாதை வலது, மதிப்பீட்டு இல. 265/1, அப்துல் ஹமீட் வாஹிட் உடைய வீட்டுக்குப் பின் பக்கமாக எல்லை
54.	7.448442"	80.427017"	குருநாகல் பாதை வலது, பொரலங்கட பாதை
55.	7.448666"	80.427434"	குருநாகல் பாதை வலது, மதிப்பீட்டு இல. 281/10, எச். எம். சீரா தம்பி உடைய காணிக்ரு பின் பக்கமாக வாய்க்கால் எல்லை
56.	7.448354"	80.427703"	குருநாகல் பாதை வலது, மதிப்பீட்டு இல. 281/10, எச். எம். சீரா தம்பி உடைய வீட்டுக்கு முன் பக்கமாக எல்லை
57.	7.448060"	80.427719"	குருநாகல் பாதை வலது, மதிப்பீட்டு இல. 281/11, எம். அப்துல் காதர் உடைய வீட்டுக்கு பின் பக்கமாக எல்லை
58.	7.447996"	80.427786"	குருநாகல் பாதை வலது, மதிப்பீட்டு இல. 281/11, எம். அப்துல் காதர் உடைய வீட்டுக்கு முன் பக்கமாக எல்லை
59.	7.447753"	80.427837"	குருநாகல் பாதை வலது, மதிப்பீட்டு இல. 285/A/1, எம். கே. எம். ஹனிபா உடைய வீட்டுக்கு பின் பக்கமாக எல்லை
60.	7.447596"	80.427977"	குருநாகல் பாதை வலது, மதிப்பீட்டு இல. 295, என். இஸ்மாயில் உடைய வீட்டுக்கு பின் பக்கமாக வயல் எல்லை
61.	7.447377"	80.428058"	குருநாகல் பாதை வலது, மதிப்பீட்டு இல. 297, ஆர். சீ. ஞானதாஸ் உடைய வீட்டுக்கு பின் பக்கமாக வயல் எல்லை
62.	7.447225"	80.428268"	குருநாகல் பாதை வலது, மதிப்பீட்டு இல. 301, ஆர். சீ. ஞானதாஸ் உடைய வர்தக நிலையத்தின் கடைசியில் எல்லை
63.	7.447406"	80.428454"	குருநாகல் பாதை வலது, மதிப்பீட்டு இல. 301, ஆர். சீ. ஞானதாஸ் உடைய காணிக்ரு பின் பக்கமாக வயல் எல்லை

இல.	அமைந்துள்ள இடம்	பிரதேச எல்லை	எல்லை விபரங்கள்
64.	7.447249"	80.428672"	குருநாகல் பாதை வலது, மதிப்பீட்டு இல. 303, ஆர். சீ. ஞானதாஸ் உடைய காணிக்கு பின் பக்கமாக வயல் எல்லை
65.	7.446950"	80.428742"	குருநாகல் பாதை வலது, மதிப்பீட்டு இல. 307, அப்துல் ஹமீட் வஹாப் உடைய காணிக்கு பின் பக்கமாக வயல் எல்லை
66.	7.446835"	80.429377"	குருநாகல் பாதை வலது, மதிப்பீட்டு இல. 319/5, எல். ஆர். தயாரத்தன் உடைய காணிக்கு இறுதியில் வயல் எல்லை
67.	7.446389"	80.429552"	குருநாகல் பாதை வலது, வயல்
68.	7.445605"	80.430275"	குருநாகல் பாதை வலது, மதிப்பீட்டு இல. 327/A, டபிள்யூ. கே. ஜேமிஸ் சில்வா உடைய காணிக்கு பின் பக்கமாக வயல் எல்லை
69.	7.445730"	80.430333"	குருநாகல் பாதை வலது, மதிப்பீட்டு இல. 327/A, டபிள்யூ. கே. ஜேமிஸ் சில்வா உடைய காணிக்கு பின் பக்கமாக வயல் எல்லை
70.	7.445581"	80.430539"	குருநாகல் பாதை வலது, மதிப்பீட்டு இல. 327/A, டபிள்யூ. கே. ஜேமிஸ் சில்வா உடைய காணிக்கு பின் பக்கமாக வயல் எல்லை.
71.	7.445240"	80.430522"	குருநாகல் பாதை வலது, மதிப்பீட்டு இல. 331/1, டபிள்யூ. கே. ஜேமிஸ் சில்வா உடைய வீட்டுக்குப் பின் பக்கமாக வயல் எல்லை
72.	7.445262"	80.730791"	குருநாகல் பாதை வலது வயல்
73.	7.4445039"	80.430794"	குருநாகல் பாதை வலது, மதிப்பீட்டு இல. 331/1, டபிள்யூ. கே. ஜேமிஸ் சில்வா உடைய வீட்டுக்கு பின் பக்கமாக வயல் எல்லை
74.	7.445013"	80.431694"	குருநாகல் பாதை வலது, மதிப்பீட்டு இல. 369/6, உரிமையாளரின் வீட்டு இறுதியில் மாரலன்த பாதைக்கு முன்பாக
75.	7.444760"	80.431679"	குருநாகல் பாதை வலது, மதிப்பீட்டு இல. 369/5, எஸ். பி. விஜேசுந்தர உடைய காணிக்கு முன்பாக மாரலன்த பாதைக்கு முன்பாக
76.	7.444732"	80.431941"	குருநாகல் பாதை வலது, பிலஸ்ஸ வத்தையின் வடக்கு எல்லை
77.	7.443812"	80.431951"	குருநாகல் பாதை வலது, மதிப்பீட்டு இல. 395/6, உரிமையாளர் தோட்ட முகாமையாளரின் உத்தியோகபூர்வ வீடு
78.	7.443294"	80.432095"	குருநாகல் பாதை வலது, மதிப்பீட்டு இல. 395/21, உரிமையாளர் காணி
79.	7.442847"	80.432528"	குருநாகல் பாதை வலது, மதிப்பீட்டு இல. 421, உரிமையாளர் காணி
80.	7.442674"	80.432695"	குருநாகல் பாதை வலது, மதிப்பீட்டு இல. 431, ரி. ஆர். சுபசிங்ஹவின் வீட்டுக்குப் பின் பக்க எல்லை
81.	7.442455"	80.432917"	குருநாகல் பாதை வலது, மதிப்பீட்டு இல. 433, ரி. எம். கே. துசநாயக்கவின் வாகன விற்பனை நிலையத்துக்குப் பின் பக்கமாக எல்லை
82.	7.442065"	80.433672"	குருநாகல் பாதை வலது மதிப்பீட்டு இல. 449, பி. ஜே அலைமாவின் வீட்டுக்குப் பின் பக்க எல்லை
83.	7.441711"	80.434388"	குருநாகல் பாதை வலது மதிப்பீட்டு இல. 469/4, சாமோதய அமைப்பின் வீட்டு இறுதியின் எல்லை
84.	7.441577"	80.434330"	குருநாகல் பாதை வலது மதிப்பீட்டு இல. 469/4, சாமோதய அமைப்பின் வீடுகளுக்கு முன்பாக உதாரகம்பாதைக்கு முன்பாக எல்லை
85.	7.441535"	80.434070"	குருநாகல் பாதை வலது மதிப்பீட்டு இல. 469/10, சாமோதய அமைப்பின் வீடுகளுக்கு முன்பாக உதாரகம்பாதைக்கு முன்பாக எல்லை
86.	7.441510"	80.434273"	குருநாகல் பாதை வலது மதிப்பீட்டு இல. 471, உரிமையாளர் சேற்று நிலம்
87.	7.441378"	80.434510"	குருநாகல் பாதை வலது, மதிப்பீட்டு இல. 475/1, டபிள்யூ. ஏ. சோமாவதியின் வீட்டுக்குப் பின் பக்க எல்லை
88.	7.441519"	80.434939"	குருநாகல் பாதை வலது, மதிப்பீட்டு இல. 475/1, டபிள்யூ. ஏ. சோமாவதியின் வீட்டுக்குப் பின் பக்க எல்லை
89.	7.441274"	80.435291"	குருநாகல் பாதை வலது மதிப்பீட்டு இல. 475/1/A, டபிள்யூ. ஏ. சோமாவதியின் வீட்டுக்குப் பின் பக்க எல்லை
90.	7.440902"	80.435292"	குருநாகல் பாதை வலது மதிப்பீட்டு இல. 475/2, ரி. எஸ் விதான ஆர்ச்சி உடைய வீட்டுக்கு பின் பக்கமாக எல்லை
91.	7.440565"	80.435592"	குருநாகல் பாதை வலது மதிப்பீட்டு இல. 489, எம். சீலதாச உடைய காணியின் பின் பக்க எல்லை

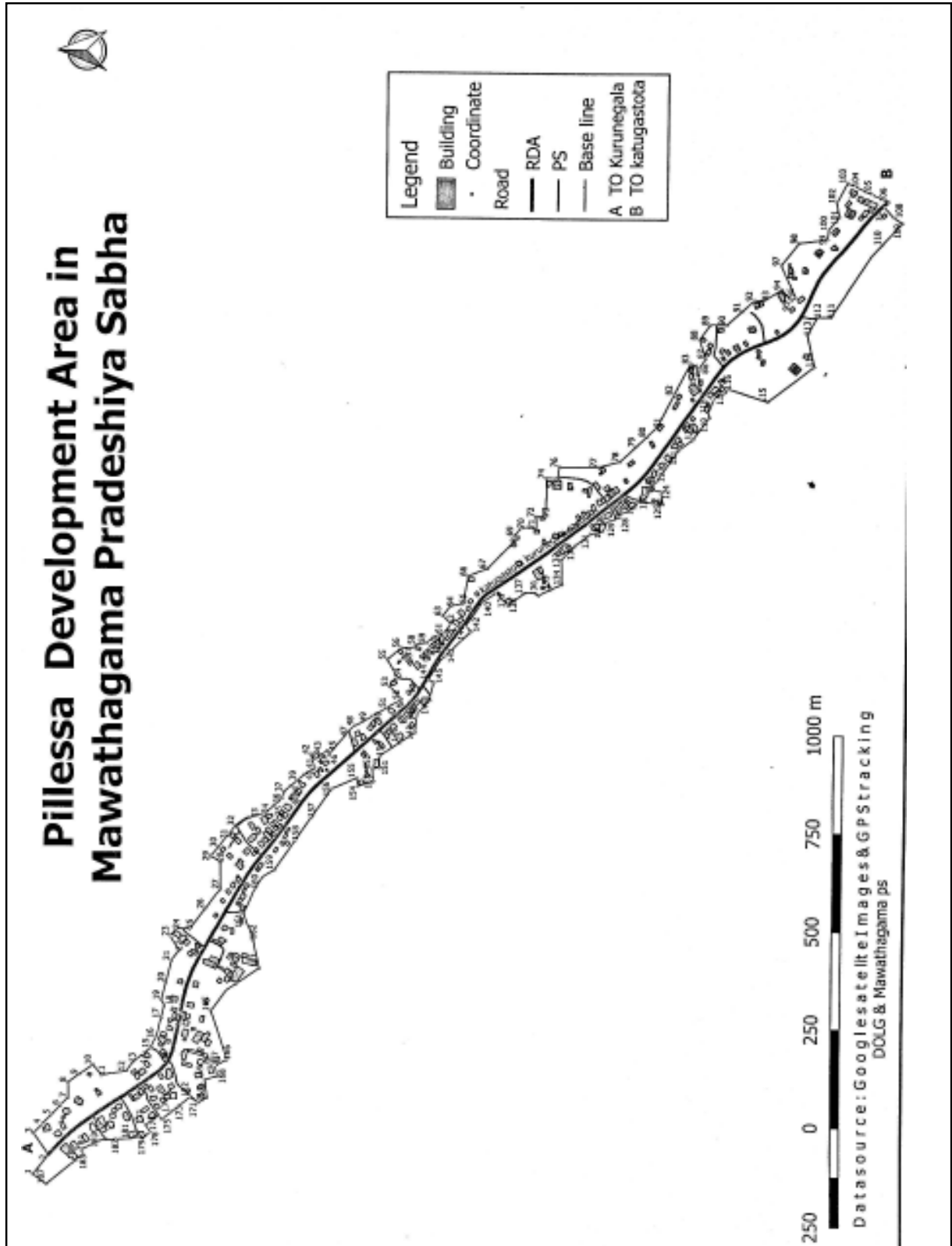
இல.	அமைந்துள்ள இடம்	பிரதேச எல்லை	எல்லை விபரங்கள்
92.	7.440269"	80.435856"	குருநாகல் பாதை வலது மதிப்பீட்டு இல. 503, எம். எம். ஜயவர்தன உடைய வீட்டுக்கு பின் பக்கமாக எல்லை
93.	7.440028"	80.435881"	குருநாகல் பாதை வலது மதிப்பீட்டு இல. 505, எம். எம். ஜயவர்தன உடைய கானியின் எல்லை
94.	7.439632"	80.436122"	குருநாகல் பாதை வலது மதிப்பீட்டு இல. 519/1, எஸ். கருணாசிங்ஹு உடைய வீட்டுக்கு பின் பக்கமாக எல்லை
95.	7.439421"	80.435871"	குருநாகல் பாதை வலது மதிப்பீட்டு இல. 519, எஸ். கருணாசிங்ஹு உடைய வீட்டுக்கு பின் பக்கமாக எல்லை
96.	7.439325"	80.435949"	குருநாகல் பாதை வலது மதிப்பீட்டு இல. 521, எஸ். ஜயதிலக்க உடைய வீட்டுக்கு பின் பக்கமாக எல்லை
97.	7.439663"	80.436683"	குருநாகல் பாதை வலது மதிப்பீட்டு இல. 533, ஆர். எம். செனவிரத்ன உடைய வீட்டுக்கு பின் பக்கமாக எல்லை
98.	7.439252"	80.437209"	குருநாகல் பாதை வலது மதிப்பீட்டு இல. 535/1, ஆர். எம். செனவிரத்ன உடைய காணிக் கு பின் பக்கமாக எல்லை
99.	7.438596"	80.437296"	குருநாகல் பாதை வலது மதிப்பீட்டு இல. 541, தர்மவர்தன சனீ ராஜபக்ஷ உடைய காணி.
100.	7.438566"	80.437525"	குருநாகல் பாதை வலது மதிப்பீட்டு இல. 541, தர்மவர்தன சனீ ராஜபக்ஷ உடைய வீட்டுக்கு பின் பக்கமாக எல்லை
101.	7.438329"	80.437818"	குருநாகல் பாதை வலது மதிப்பீட்டு இல. 545/1, ஈ/பீ. ஏ. ஜயன்த உடைய வீட்டுக்குப் பின் பக்கமாக எல்லை
102.	7.438384"	80.438151"	குருநாகல் பாதை வலது மதிப்பீட்டு இல. 545/1, ஈ/பீ. ஏ. ஜயன்த உடைய வீட்டுக்குப் பின் பக்கமாக எல்லை
103.	7.438140"	80.438611"	குருநாகல் பாதை வலது மதிப்பீட்டு இல. 557/4, பிரியன்த அமரவிக்ரம ஜயதிலக்க உடைய வீட்டுக்குப் பின் பக்கமாக எல்லை
104.	7.437976"	80.438537"	குருநாகல் பாதை வலது மதிப்பீட்டு இல. 557/4, பிரியன்த அமரவிக்ரம ஜயதிலக்க உடைய வீட்டுக்குப் பின் பக்கமாக எல்லை
105.	7.437515"	80.438324"	குருநாகல் பாதை வலது மதிப்பீட்டு இல. 559, பிரியன்த அமரவிக்ரம ஜயதிலக்க உடைய வர்த்தக நிலையம்
106.	7.437198"	80.438184"	குருநாகல் பாதை வலது கடைசி எல்லை குருநாகல் - கண்டி பிரதான பாதைக்கு முன்பாக
107.	7.437282"	80.438046"	மாவத்தகம - குருநாகல் பாதை இடது மதிப்பீட்டு இல. 245/A, காமினி குணசேகரவின் காணி, குருநாகல் - கண்டி பிரதான பாதைக்கு முன்பாக
108.	7.437090"	80.437830"	குருநாகல் பாதை இடது மதிப்பீட்டு இல. 460, காமினி குணசேகர உடைய ஹைடெக் பயிற்சி நிறுவனம்.
109.	7.436883"	80.437682"	குருநாகல் பாதை இடது மதிப்பீட்டு இல. 446, காமினி குணசேகர உடைய காணி எல்லை
110.	7.437326"	80.437183"	குருநாகல் பாதை இடது, மதிப்பீட்டு இல. 444, நாலனி கருணாதிலக்க உடைய காணி எல்லை
111.	7.438498"	80.435488"	குருநாகல் பாதை இடது, மதிப்பீட்டு இல. 444, நாலனி கருணாதிலக்க உடைய காணி எல்லை
112.	7.438806"	80.435482"	குருநாகல் பாதை இடது, மதிப்பீட்டு இல. 444, நாலனி கருணாதிலக்க உடைய காணி எல்லை
113.	7.439033"	80.435078"	குருநாகல் பாதை இடது, மதிப்பீட்டு இல. 444, நாலனி கருணாதிலக்க உடைய காணி எல்லை
114.	7.438862"	80.434326"	குருநாகல் பாதை இடது, மதிப்பீட்டு இல. 440, எஸ். எஸ். கே. குணசேகர உடைய காணி எல்லை
115.	7.439943"	80.433502"	குருநாகல் பாதை இடது, மதிப்பீட்டு இல. 440, எஸ். எஸ். கே. குணசேகர உடைய காணி எல்லை
116.	7.440859"	80.433796"	குருநாகல் பாதை இடது, மதிப்பீட்டு இல. 392/A, ஆர். ஜினதாஸ உடைய காணி எல்லை

இல.	அமைந்துள்ள இடம்	பிரதேச எல்லை	எல்லை விபரங்கள்
117.	7.441157"	80.433599"	குருநாகல் பாதை இடது, மதிப்பீட்டு இல. 384, ஆர். ஜினதாஸ உடைய காணி எல்லை
118.	7.441303"	80.433239"	குருநாகல் பாதை இடது, மதிப்பீட்டு இல. 376, பிலஸ்ஸ பெருந்தோட்டம் பின் பக்க வயல் எல்லை
119.	7.441278"	80.433132"	குருநாகல் பாதை இடது, மதிப்பீட்டு இல. 372, பிலஸ்ஸ பெருந்தோட்டம் வாகன விற்பனை நிலையத்துக்கு பின் பக்க வயல் எல்லை
120.	7.441648"	80.432612"	குருநாகல் பாதை இடது, மதிப்பீட்டு இல. 368/1, டபிள்யூ. மென்டிஸ் உடைய வீட்டுக்கு பின் பக்க எல்லை
121.	7.441962"	80.432371"	குருநாகல் பாதை இடது, மதிப்பீட்டு இல. 356, பீ. கே. ஜயதிலக்க உடைய வீட்டுக்கு பின் பக்க எல்லை
122.	7.442478"	80.431625"	குருநாகல் பாதை இடது, மதிப்பீட்டு இல. 350, பிலஸ்ஸ தோட்ட வீட்டுக்கு பின் பக்க எல்லை
123.	7.442528"	80.431493"	குருநாகல் பாதை இடது, மதிப்பீட்டு இல. 320/4, எஸ் ஹெரீ ஜயரத்ன உடைய காணிக்கு பின் பக்க வயல் எல்லை
124.	7.442373"	80.431393"	குருநாகல் பாதை இடது, மதிப்பீட்டு இல. 320/5, உரிமையாளர் வீட்டுக்கு பின் பக்க வயல் எல்லை
125.	7.442314"	80.431105"	குருநாகல் பாதை இடது, மதிப்பீட்டு இல. 320/5, உரிமையாளர் வீட்டுக்கு முன் பக்க எல்லை
126.	7.442889"	80.431158"	குருநாகல் பாதை இடது கிவுல - யடிவல பாதை
127.	7.442957"	80.431030"	குருநாகல் பாதை இடது, மதிப்பீட்டு இல. 318/C, என். ஆர். ஜயசிங்ஹ உடைய வீட்டுக்கு பின் பக்க எல்லை
128.	7.443308"	80.430783"	குருநாகல் பாதை இடது, மதிப்பீட்டு இல. 304, எஸ். ஆர். கீர்த்தி சிங்ஹ உடைய வீட்டுக்கு பின் பக்க வயல் எல்லை
129.	7.443628"	80.430676"	குருநாகல் பாதை இடது, மதிப்பீட்டு இல. 294/1, ஈ. ரணசிங்ஹ உடைய காணி எல்லை
130.	7.443704"	80.430443"	குருநாகல் பாதை இடது, மதிப்பீட்டு இல. 294/A, ஈ. ரணசிங்ஹ உடைய வீட்டுக்குப் பின் பக்க எல்லை
131.	7.444040"	80.430372"	குருநாகல் பாதை இடது, மதிப்பீட்டு இல. 282, ஏ. நந்தசேன உடைய வீட்டுக்கு பின் பக்க வயல் எல்லை
132.	7.444326"	80.430107"	குருநாகல் பாதை இடது, மதிப்பீட்டு இல. 280, ஏ. நந்தசேன உடைய வீட்டுக்கு பின் பக்க எல்லை
133.	7.444654"	80.429834"	குருநாகல் பாதை இடது, மதிப்பீட்டு இல. 272, எஸ். ரி. என். வைதியரத்ன உடைய வீட்டுக்கு பின் பக்க எல்லை
134.	7.444633"	80.429218"	குருநாகல் பாதை இடது வயலின் முடிவில் நீரோடை எல்லை
135.	7.444896"	80.429098"	குருநாகல் பாதை இடது, மதிப்பீட்டு இல. 270/C, டபிள்யூ. ஏ. ஜி. சமீர் விமலதர்ம உடைய வர்த்தக நிலையத்துக்கு பின் பக்க நீரோடை எல்லை
136.	7.445161"	80.428972"	குருநாகல் பாதை இடது வயலின் முடிவில் நீரோடை எல்லை
137.	7.445466"	80.428999"	குருநாகல் பாதை இடது வயலின் முடிவில் நீரோடை எல்லை
138.	7.445889"	80.428705"	குருநாகல் பாதை இடது, மதிப்பீட்டு இல. 268/1, உரிமையாளர் வீட்டுக்குப் பின் பக்க நீரோடை எல்லை
139.	7.446170"	80.429007"	குருநாகல் பாதை இடது மதிப்பீட்டு இல 268/1, உரிமையாளர் காணியின் முடிவில் நீரோடை எல்லை.
140.	7.446496 <sup>o</sup>	80.428774 <sup>o</sup>	குருநாகல் பாதை இடது, குருநாகல் - கண்டி பிரதான பாதை மற்றும் அம்பாரே நீரோடை எல்லை.
141.	7.446873 <sup>o</sup>	80.428223 <sup>o</sup>	குருநாகல் பாதை இடது, மதிப்பீட்டு இல. 266, ஆர். ரி. குணதாஸ உடைய காணிக்கு முன்பாக குருநாகல் - கண்டி பிரதான பாதைக்கு முன்பாக எல்லை.
142.	7.446761 <sup>o</sup>	80.428083 <sup>o</sup>	குருநாகல் பாதை இடது, மதிப்பீட்டு இல. 266, ஆர். ரி. குணதாச உடைய காணிக்கு பின் பக்க வயல் எல்லை.
143.	7.447288 <sup>o</sup>	80.427572 <sup>o</sup>	குருநாகல் பாதை இடது, பொதுக் கிணற்றுக்கு இறுதியில் அம்பாரே நீரோடை எல்லை.

இல.	அமைந்துள்ள இடம்	பிரதேச எல்லை	எல்லை விபரங்கள்
144.	7.447710°	80.426985°	குருநாகல் பாதை இடது, மதிப்பீட்டு இல.260, எச். எம். சுத்தா ஹமியின் காணிக்கு முன்பாக குருநாகல் - கண்டி பிரதான பாதைக்கு முன்பாக எல்லை.
145.	7.447589°	80.426903°	குருநாகல் பாதை இடது, மதிப்பீட்டு இல.260, எச். எம். சுத்தா ஹமியின் காணிக்கு பின் பக்க வயல் எல்லை.
146.	7.447668°	80.426501°	குருநாகல் பாதை இடது, மதிப்பீட்டு இல.258, பீ. பீ. ஹேராத் உடைய வீட்டுக்கு பின் பக்க எல்லை.
147.	7.447962°	80.426185°	குருநாகல் பாதை இடது, மதிப்பீட்டு இல.236, கே. என். ஜே. ஆப்தீன் உடைய வீட்டுக்கு பின் பக்க வயல் எல்லை.
148.	7.448016°	80.425744°	குருநாகல் பாதை இடது, மதிப்பீட்டு இல.232, ஆர். ரீ. நந்ததேவ உடைய வீட்டுக்கு பின் பக்க வயல் எல்லை.
149.	7.448360°	80.425509°	குருநாகல் பாதை இடது, மதிப்பீட்டு இல.222, ரீ. டபிள்யூ. எம். எச். டபிள்யூ. எல். பி. தேவஹந்தி உடைய வீட்டுக்கு பின் பக்க வயல் எல்லை.
150.	7.448828°	80.425191°	குருநாகல் பாதை இடது, மதிப்பீட்டு இல.212/2, உரிமையாளர் காணிக்கு முன் பக்க வயல் எல்லை.
151.	7.448834°	80.424926°	குருநாகல் பாதை இடது, மதிப்பீட்டு இல.212/1, எம். ஏ. டி.ஜே. விஜேசிங்ஹ உடைய வீட்டுக்கு பின் பக்க எல்லை.
152.	7.448993°	80.424884°	குருநாகல் பாதை இடது, மதிப்பீட்டு இல.212/1, எம். ஏ. டி.ஜே. விஜேசிங்ஹ உடைய வீட்டின் முன்பாக எல்லை.
153.	7.448976°	80.424585°	குருநாகல் பாதை இடது, மதிப்பீட்டு இல.210, உரிமையாளர் காணிக்கு முன் பக்க எல்லை.
154.	7.449331°	80.424492°	குருநாகல் பாதை இடது, மதிப்பீட்டு இல. 208/2, கே. எம். ஜயதிலக்க உடைய வீட்டுக்கு காணிக்கு பின் பக்க எல்லை.
155.	7.449367°	80.424678°	குருநாகல் பாதை இடது, மதிப்பீட்டு இல. 208/2, கே. எம். ஜயதிலக்க உடைய வீட்டுக்கு பின் பக்க எல்லை.
156.	7.449951°	80.424678°	குருநாகல் பாதை இடது, வயல்.
157.	7.450406°	80.423769°	குருநாகல் பாதை இடது, மதிப்பீட்டு இல. 196, ஆர். ஏ. ஜயசிங்ஹ உடைய வீட்டு காணிக்கு பின் பக்க வயல் எல்லை.
158.	7.450778°	80.423226°	குருநாகல் பாதை இடது, மதிப்பீட்டு இல. 194, பெருந் தெருக்கள் திணைக்களத்தின் காணிக்குப் பின் பக்க வயல் எல்லை.
159.	7.451273	80.422510°	குருநாகல் பாதை இடது, மதிப்பீட்டு இல. 176, பீ. ரி. என்வின் சிங்ஹோ உடைய வர்த்தக நிலையத்தின் பின் பக்க வயல் எல்லை.
160.	7.451737°	80.422039°	குருநாகல் பாதை இடது, மதிப்பீட்டு இல. 164/A, ஐ. கே. வீ. கே. சிரிஸ் பண்டார நீக்கவெவ உடைய வீட்டுக்கு பின் பக்க வயல் எல்லை.
161.	7.451977°	80.421529°	குருநாகல் பாதை இடது, மதிப்பீட்டு இல. 158/1, ரி. எஸ். பெரேரா உடைய வீட்டுக்கு பின் பக்க வயல் எல்லை.
162.	7.451756°	80.420895°	குருநாகல் பாதை இடது, மதிப்பீட்டு இல. 130/8, ரி. எஸ். பெரேரா உடைய வீட்டுக்கு பின் பக்கம் பத்தம் பத்தல வத்தை பாதைக்கு முன் பக்க எல்லை.
163.	7.451605°	80.420241°	குருநாகல் பாதை இடது, மதிப்பீட்டு இல. 130/7, எட்மன்ட் டயஸ் ரத்நாயக்க உடைய வர்த்தக நிலையத்தின் பின் பக்க வயல் எல்லை.
164.	7.452130°	80.419875°	குருநாகல் பாதை இடது, மதிப்பீட்டு இல. 130/7, எட்மன்ட் டயஸ் ரத்நாயக்க உடைய வர்த்தக நிலையத்தின் பின் பக்க வயல் எல்லை.
165.	7.452722°	80.419218°	குருநாகல் பாதை இடது, மதிப்பீட்டு இல. 96, ஏ. பி. வலிசுந்தர உடைய வீட்டுக்கு பின் பக்க வயல் எல்லை.
166.	7.452345°	80.418108°	குருநாகல் பாதை இடது, மதிப்பீட்டு இல. 74/1, என். எம். சில்வா உடைய வீட்டுக்கு பின் பக்க வயல் எல்லை.
167.	7.452613°	80.417953°	குருநாகல் பாதை இடது, மதிப்பீட்டு இல. 68/2, ஈ. எம். சோமரத்ன உடைய வீட்டு இறுதியின் எல்லை.
168.	7.452565°	80.417722°	குருநாகல் பாதை இடது, மதிப்பீட்டு இல. 68/2, ஈ. எம். சோமரத்ன உடைய வீட்டு இறுதியின் எல்லை.

இல.	அமைந்துள்ள இடம்	பிரதேச எல்லை	எல்லை விபரங்கள்
169.	7.452853°	80.417623°	குருநாகல் பாதை இடது, மதிப்பீட்டு இல. 68/3, என். தலநாயக்க உடைய வீட்டுக்கு பின் பக்க எல்லை.
170.	7.452800°	80.417228°	குருநாகல் பாதை இடது, மதிப்பீட்டு இல. 68/5, பி. பி. ரத்நாயக்க உடைய வீட்டுக்கு பின் பக்க எல்லை.
171.	7.452998°	80.417110°	குருநாகல் பாதை இடது, மதிப்பீட்டு இல. 68/5, பி. பி. ரத்நாயக்க உடைய வீட்டுக்கு பின் பக்க பிலெஸ்ஸ சந்தி பாடசாலை மாவத்தைக்கு முன்பாக எல்லை.
172.	7.453191°	80.417231°	குருநாகல் பாதை இடது, மதிப்பீட்டு இல. 68/8, எஸ். பி. கஹவத்தை உடைய வீட்டுக்கு பின் பக்க எல்லை.
173.	7.453429°	80.417048°	குருநாகல் பாதை இடது, மதிப்பீட்டு இல. 50, டி. எம். சோமசிங்ஹ காணிக்குப் பின் பக்க எல்லை.
174.	7.453627°	80.416887°	குருநாகல் பாதை இடது, மதிப்பீட்டு இல. 46/12, எச். எம். பி. பி. ஹேரத் உடைய காணிக்கு பின் பக்க எல்லை.
175.	7.453831°	80.416727°	குருநாகல் பாதை இடது, மதிப்பீட்டு இல. 46/6, கே. ஜி. ஜயரத்ன உடைய காணிக்கு பின் பக்க எல்லை.
176.	7.453924°	80.416803°	குருநாகல் பாதை இடது, மதிப்பீட்டு இல. 46/11, ஐ. எம். இந்திக்க இலங்கோன் உடைய வீட்டு இறுதியில் லெப்டினன் ஆரியதிலக்க பாதைக்கு முன்பாக.
177.	7.454215°	80.416589°	குருநாகல் பாதை இடது, மதிப்பீட்டு இல. 38/1, ஏ. எம். சீலவதி உடைய வீட்டுக்கு பின் பக்க எல்லை.
178.	7.454120°	80.416435°	குருநாகல் பாதை இடது, மதிப்பீட்டு இல. 38/1 B, ஏ. எம். சீலவதி உடைய வீட்டுக்குப் பின் பக்க எல்லை.
179.	7.454311°	80.416248°	குருநாகல் பாதை இடது, மதிப்பீட்டு இல. 38/1 A, ஏ. எம். சீலவதி உடைய வீட்டுக்குப் பின் பக்க எல்லை.
180.	7.454379°	80.416317°	குருநாகல் பாதை இடது, மதிப்பீட்டு இல. 38/2, சீ. எம். கருணாரத்ன உடைய வீட்டுக்குப் பின் பக்க எல்லை.
181.	7.454568°	80.416280°	குருநாகல் பாதை இடது, மதிப்பீட்டு இல. 38/2, சீ. எம். கருணாரத்ன உடைய வீட்டு இறுதியில் எல்லை.
182.	7.454943°	80.416255°	குருநாகல் பாதை இடது, மதிப்பீட்டு இல. 28/1, ஜி. ஏ. ரி. ஜி. பி. கே. த. சில்வா உடைய காணிக்கு பின் பக்க எல்லை.
183.	7.455276°	80.416236°	குருநாகல் பாதை இடது, மதிப்பீட்டு இல. 16, என். சீ. ஜி. பிரணாந்து உடைய வீட்டுக்கு பின் பக்க எல்லை.
184.	7.455700°	80.416006°	குருநாகல் பாதை இடது, மதிப்பீட்டு இல. 6, டி. எம். டி. பி. இலங்கோன் உடைய வீட்டுக்கு பின் பக்க எல்லை.
185.	7.455658°	80.415905°	குருநாகல் பாதை இடது, மதிப்பீட்டு இல. 4, ஈ. டபிள்யூ. பி. டபிள்யூ. ஆர் எம். கே விஜேரத்ன உடைய வீட்டுக்குப் பின் பக்க எல்லை.
186.	7.455825°	80.415772°	குருநாகல் பாதை இடது, மதிப்பீட்டு இல. 4, ஈ. டபிள்யூ. பி. டபிள்யூ. ஆர் எம். கே விஜேரத்ன உடைய வீட்டுக்குப் பின் பக்க எல்லை.
187.	7.456520°	80.415215°	குருநாகல் பாதை இடது, மதிப்பீட்டு இல. 2, பி. கே. த. சேரம் உடைய வீட்டுக்குப் பின் பக்க எல்லை.





### பன்வில பிரதேச சபை

இறைச்சிக் கடையொன்றை நடாத்திச் செல்வதற்காக வியாபார அனுமதிப்பத்திரம் வழங்கல் - 2020

இங்கு கீழ்க் காணப்படும் அட்டவணையில் குறிப்பிடப்பட்டுள்ள நபர்களினால் அவர்களின் பெயருக்கு எதிரே காணப்படும் இடங்களில் இறைச்சி விற்பனை செய்வதற்காக வியாபார அனுமதிப்பத்திரம் பெற்றுக் கொள்வதற்காக முன் வைத்துள்ளமையை இறைச்சிக்கான ஊன் விளைஞர் கட்டளைச் சட்டத்தின் படி 272 ஆம் அதிகாரத்தில் 7 (2) ஆவது பிரிவின் பிரகாரம் அறிவிக்கப்படுகின்றது.

இவ் அனுமதிப்பத்திரம் பெற்றுக் கொடுப்பது தொடர்பாக பன்வில பிரதேச சபை அதிகாரப் பிரிவுக்குள் வசிக்கும் எவரேனும் எதிர்ப்பு தெரிவிப்பின் அவ்வாறு எதிர்ப்பு தெரிவிப்பதற்கான காரணத்தை குறிப்பிட்டு எழுத்து மூலமான இரண்டு பிரதிகளை வர்த்தமானி அறிவித்தல் வெளியிடப்பட்ட தினத்திலிருந்து 14 நாட்களுக்குள் எனக்கு சமர்ப்பிக்கும் படி இத்தால் அறிவிக்கின்றேன்.

இக்காலப்பகுதியினுள் இவ் அறிவித்தல் தொடர்பாக எதிர்ப்புகள் காணப்படாதவிடத்து இங்கு அட்டவணையில் குறிப்பிடப்பட்டுள்ள விண்ணப்பதாரிகளுக்கு குறிப்பிட்ட வியாபார இடங்களில் இறைச்சி விற்பனை செய்வதற்காக 2020.01.01 ஆந் திகதி தொடக்கம் 2020.12.31 ஆந் திகதி வரை வியாபார அனுமதிப்பத்திரம் பெற்றுக் கொடுக்கப்படும் என பொதுமக்கள் அறிய இத்தால் வெளியிடப்படுகின்றது.

ஏ. ஜி. செனவிரத்ன,  
தலைவர்,  
பன்வில பிரதேச சபை.

பன்வில பிரதேச சபை அலுவலகம்,  
2020, சனவரி 06.

### அட்டவணை

தொடர் இல.	மாட்டி-றைச்சி விற்பனை நிலையம் நடாத்திச் செல்ல எதிர்பார்ப்பவர்களின் பெயர்	மாட்டி-றைச்சி வியாபார நிலையம் நடாத்திச் செல்ல எதிர்பார்க்கப்படும் இடம்
1	டபிள்யூ. சதுர்தீன்	மாட்டி-றைச்சி வியாபார நிலையம், ஹூலுக்கை சந்தையில் அமைந்துள்ள பன்வில, பிரதேச சபைக்கு சொந்தமான 01 ஆம் இலக்க மாட்டி-றைச்சி கடை
2	டபிள்யூ. சதுர்தீன்	மாட்டி-றைச்சி வியாபார நிலையம், இல. 158, கபரகல வீதி, மடுல்கலை

01-732/1

### பன்வில பிரதேச சபை

இறைச்சிக்கான ஊன் விளைஞர் கட்டளைச் சட்டம் (272 அதிகாரம்)

இங்கு கீழ்க் குறிப்பிடப்பட்டுள்ள நபர்களால் அட்டவணையில் காணப்படும் இடங்களில் 2020 ஆம் வருடத்திற்கான மாடு வெட்டும் இடமொன்றை நடாத்திச் செல்ல வியாபார அனுமதிப்பத்திரமொன்றை பெற்றுக் கொள்வதற்காக விண்ணப்படிவம் பூர்த்தி செய்யப்பட்டு என்னிடம் முன்வைக்கப்பட்டுள்ளது எனவும் அவ் வியாபார அனுமதிப்பத்திரத்தினை பெற்றுக் கொடுப்பது தொடர்பாக பன்வில பிரதேச சபை அதிகாரப் பிரிவுக்குள் வசிப்பவர்கள் அல்லது வாழ்கின்றவர்கள் இதற்கு எதிர்ப்பு தெரிவிப்பின் அவ்வாறு எதிர்ப்பு தெரிவிப்பதற்கான காரணத்தைக் குறிப்பிட்டு எழுத்து மூலமான இரண்டு பிரதிகளை வர்த்தமானி அறிவித்தல்

வெளியிடப்பட்ட தினத்திலிருந்து 14 நாட்களுக்குள் எனக்கு சமர்ப்பிக்கும் படி இறைஸ்சிக்கான ஊன் வினைஸ்ர கட்டளையின் கீழ் 372 ஆம் அதிகாரத்தில் 7 (2) ஆவது பிரிவின் பிரகாரம் அறிவிக்கப்படுகின்றது.

ஏ. ஜி. ஸெனவிரத்ன,  
தலைவர்,  
பன்வில பிரதேஸ ஸபை.

பன்வில பிரதேஸ ஸபை அலுவலகம்,  
2020, ஸனவரி 06.

#### அட்டவணை

தொடர் இல.	மாட்டி-றைஸ்சி விற்பனை நிலையம் நடாத்திஸ ஸெல்ல எதிர்பார்ப்பவர்களின் பெயர்	மாட்டி-றைஸ்சி வியாபார நிலையம் நடாத்திஸ ஸெல்ல எதிர்பாரக்கப்படும் இடம்
1	டபிள்யூ. ஸதுர்தீன்	ஸாந்த ஜோன்ஹில் தோட்டம், ஹூலு கங்கை மடுல்கலை
01-732/2		

#### மண்முனை தென் எருவில் பற்று பிரதேஸ ஸபை

மண்முனை தென் எருவில் பற்று பிரதேஸ ஸபைக்குட்பட்ட கீழ்க் குறிப்பிடப்படும் பிரதேஸங்களை அபிவிருத்தி அடைந்த பிரதேஸங்களாக பிரகடனப்படுத்தல்

1987 ஆம் ஆண்டின் 15 ஆம் இலக்க பிரதேஸ ஸபைகள் ஸட்டத்தின் 134 ஆம் பிரிவின் (1) ஆம் உப பிரிவினால் பிரதேஸ ஸபைக்கு அளிக்கப்பட்டுள்ள தத்துவத்தின் பயனைக் கொண்டு மண்முனை தென் எருவில் பற்று பிரதேஸ ஸபையினால் 2019 ஆம் ஆண்டின் மே மாதம் 27 ஆந் திகதிய 16 ஆவது அமர்வில், தீர்மான இலக்க 2019/236 இன் கீழ் ஸபையினால் நிறைவேற்றப்பட்ட பிரேரணைக்கு குறித்த ஸட்டத்தில் குறிப்பிடப்பட்ட பிரிவினால் உள்ளூராட்சி உதவி ஆணையாளருக்கு அளிக்கப்பட்ட தத்துவத்தின் கீழ் மட்டக்களப்பு நிர்வாக மாவட்டத்தின் உள்ளூராட்சி உதவி ஆணையாளர் சின்னராஸா பிரகாஸ் ஆகிய நான், அங்கீகாரம் வழங்குவதனை இத்தால் பொதுமக்களுக்கு அறியத் தருகின்றேன்.

சின்னராஸா பிரகாஸ்,  
உள்ளூராட்சி உதவி ஆணையாளர்,  
மட்டக்களப்பு நிர்வாக மாவட்டம்.

#### தீர்மானம்

1987 ஆம் ஆண்டின் 15 ஆம் இலக்க பிரதேஸ ஸபைகள் ஸட்டத்தின் 134 ஆம் பிரிவின் (1) ஆம் உப பிரிவினால் பிரதேஸ ஸபைக்கு அளிக்கப்பட்டுள்ள தத்துவத்தின் அடிப்படையில் மண்முனை தென் எருவில் பற்று பிரதேஸ ஸபை அதிகாரப் பிரதேஸத்தினுள் அமைந்துள்ள கீழே அட்டவணையில் கொடுக்கப்பட்ட பிரதேஸங்களை அபிவிருத்தி அடைந்த பிரதேஸங்களாக ஏற்றுக் கொள்ள வேண்டும் என்றும் அவ்வாறு ஏற்றுக் கொள்ளும் பிரேரணையினை ஸட்ட ரீதியாக நிறைவேற்றுவதற்கு மட்டக்களப்பு நிர்வாக மாவட்டத்தின் உள்ளூராட்சி உதவி ஆணையாளரின் அங்கீகாரத்தினை பெற்றுக் கொண்டு ஸெயற்பட வேண்டுமென்று மண்முனை தென் எருவில் பற்று பிரதேஸ ஸபை தீர்மானிக்கின்றது.

கிராமங்கள்	கிராம அலுவலர் பிரிவு	கிராம அலுவலர் பிரிவு இலக்கம்
ஸெட்டிபாளையம்	ஸெட்டிபாளையம் வடக்கு	126A1
	ஸெட்டிபாளையம் தெற்கு	126A2
மாங்காடு	மாங்காடு	123
தேத்தாத்தீவு	தேத்தாத்தீவு வடக்கு	122
	தேத்தாத்தீவு தெற்கு	122A
	தேத்தாத்தீவு தெற்கு	01-122B
	தேத்தாத்தீவு தெற்கு	02-122C

கிராமங்கள்	கிராம அலுவலர் பிரிவு	கிராம அலுவலர் பிரிவு இலக்கம்
எருவில்	எருவில் வடக்கு	115
	எருவில் தெற்கு	115A
	எருவில் கிழக்கு	115B
குறுமன்வெளி	குறுமன்வெளி II கிழக்கு	144
	குறுமன்வெளி II மேற்கு	144B
	குறுமன்வெளி	12-114A
மகிழூர்	மகிழூர் கிழக்கு	110A
	மகிழூர் மேற்கு	110
	மகிழூர் முனை	110B
	மகிழூர் தென்மேற்கு	110C
ஒந்தாட்சிமடம்	ஒந்தாட்சிமடம் வடக்கு	111
	ஒந்தாட்சிமடம் தெற்கு	111A
துறைநீலாவனை	துறைநீலாவனை வடக்கு	74
	துறைநீலாவனை வடக்கு	01-74B
	துறைநீலாவனை தெற்கு	74A
	துறைநீலாவனை தெற்கு	1-74C

01-758

## நானாவித அறிவித்தல்கள்

### காரைநகர் பிரதேச சபை

வருமான அறவீடுகள் - 2020

1987 ஆம் ஆண்டின் 15 ஆம் இலக்க, பிரதேச சபைகள் சட்டத்தின் 24 (3) ஆம் பிரிவின் கீழ் யாழ்ப்பாண மாவட்டத்தில் காரைநகர் பிரதேச சபையின் 2019.12.12 ஆந் திகதிய 293 ஆம் இலக்க நிர்வாகக் கட்டளைக்கு அமைவாக பிரதேச சபை அதிகார எல்லையினுள் அமைந்துள்ள கீழே உள்ள அட்டவணையில் தரப்பட்டுள்ள வருமான அறவீடுகள் இப்பிரதேச சபைக்கு உரித்தாக்கப்பட்ட தத்துவங்களைக் கொண்டு காரைநகர் பிரதேச சபைக்குச் சொந்தமான /உரித்தான வருமானம் என இத்தால் வெளிப்படுத்தப்படுகின்றது.

வீ. கேதீஸ்வரதாஸ்,  
தவிசாளர்,  
காரைநகர் பிரதேச சபை.

பிரதேச சபை அலுவலகம்,  
காரைநகர்.

01-659/1

### காரைநகர் பிரதேச சபை

உரிமத் தீர்வைகள் அறவிடல் - 2020

1987 ஆம் ஆண்டின் 15 ஆம் இலக்க பிரதேச சபைகள் கட்டளைச் சட்டத்தின் 147, 149, 150, (1), (2), 152 (1), 154 ஆம் பிரிவுகளின் கீழ் 2020 ஆம் ஆண்டு சனவரி மாதம் 1 ஆந் திகதி தொடக்கம் கீழே குறிப்பிட்ட அட்டவணைகளில் தரப்பட்டுள்ள வியாபாரங்களிலிருந்தும் தொழில்களிலிருந்தும் உரிமக் கட்டணமும் அல்லது வரியும் வாகனங்கள், விலங்குகள் மீதான வரியும் அறவிடப்படும்.

ஓவ்வொரு ஆண்டுக்கும் உரிய உரிமக் கட்டணங்களும் வாகனங்கள், விலங்குகள் மீதான வரிகளும் குறித்த வருடத்தின் சனவரி மாதம் 1 ஆந் திகதி தொடக்கம் மாஃசு மாதம் 31 ஆந் திகதி வரையுள்ள மூன்று (3) மாத காலப்பகுதிக்குள் காரைநகர் பிரதேச சபை வடக்கு, தெற்கு உப அலுவலகங்களில் செலுத்தப்பட வேண்டும். அவ்வாறு செலுத்தத் தவறுபவர்களுக்கு எதிராகப் பிரதேச சபைச் சட்டத்தின் பிரகாரம் நீதிமன்றத்தில் வழக்குத் தாக்கல் செய்யப்படும் என 293 ஆம் இலக்க 2019.12.12 ஆந் திகதிய தீர்மானம் மூலம் நிறைவேற்றப்பட்டுள்ளது என்பதை இத்தால் அறிவிக்கின்றேன்.

வீ. கேதீஸ்வரதாஸ்,  
தவிசாளர்,  
காரைநகர் பிரதேச சபை.

பிரதேச சபை அலுவலகம்,  
காரைநகர்,  
2020.01.10

அட்டவணை I

நிரல் I  
வியாபாரத்தின் தன்மை

நிரல் II  
இடத்தின் வருடாந்த பெறுமதி

	750 ரூபாவிற்கு மேற்படாத சந்தர்ப்பத்தில்	750 ரூபாவிற்கு மேல் 1,500 ரூபாவிற்கு மேற்படாத சந்தர்ப்பத்தில்	1,500 ரூபா விற்கு மேற்பட்ட சந்தர்ப்பத்தில்
	ரூபா ச.	ரூபா ச.	ரூபா ச.
1. ஒரு தேநீர் /கோப்பிக்கடை நிலையம்	500.00	750.00	1000.00
2. ஒரு பாண் போறணை வைத்திருத்தல்	500.00	750.00	1000.00
3. ஒரு உணவுச்சாலை நிலையம்	500.00	750.00	1000.00
4. உணவு/உறைவிட வசதியுடன் கூடிய விடுதிகள்	500.00	750.00	1000.00
5. ஒரு அழுத்தகம் வைத்திருத்தல்	500.00	750.00	1000.00
6. ஒரு மரக்காலை வைத்திருத்தல்	500.00	750.00	1000.00
7. பாரிய இயந்திரங்களுடன் கூடிய மரக்காலை	500.00	750.00	1000.00
8. ஒரு விற்றகுச்சாலை நிலையம்	500.00	750.00	1000.00
9. ஒரு கடைச்சல் இயந்திர வேலைத்தளம்	500.00	750.00	1000.00
10. ஒரு அரைக்கும் ஆலை நிலையம்	500.00	750.00	1000.00
11. ஒரு நெல் குத்தும் ஆலை சிறியது	500.00	750.00	1000.00
12. ஒரு அரிசி ஆலை பெரியது	500.00	750.00	1000.00
13. ஒரு முடியலங்கார நிலையம்	500.00	750.00	1000.00
14. மிதிவண்டி பழுது பார்க்கும் நிலையம்	500.00	750.00	1000.00
15. வாகனங்கள் திருத்தும் நிலையம்	500.00	750.00	1000.00
16. உருக்கி ஒட்டும் வேலைத்தளம்	500.00	750.00	1000.00
17. பீடி, சுருட்டு உற்பத்தி நிலையம்	500.00	750.00	1000.00
18. பெற்றோலிய பொருட்கள் விற்பனை நிலையம்	500.00	750.00	1000.00
19. மண்ணெண்ணெய் விற்பனை நிலையம்	500.00	750.00	1000.00
20. பெற்றோலிய பொருட்கள் நிரப்பும் நிலையம்	500.00	750.00	1000.00
21. மின்வேலைத்தள நிலையம்	500.00	750.00	1000.00
22. கொல்லுலை நிலையம்	500.00	750.00	1000.00
23. கண்ணாடிகள் விற்பனை நிலையம்	500.00	750.00	1000.00
24. உரம், கிருமி நாசினி விற்பனை நிலையம்	500.00	750.00	1000.00

அட்டவணை (தொடர்ச்சி)

	இடத்தின் வருடாந்த பெறுமதி		
	750 ரூபாவிற்கு மேற்படாத சந்தர்ப்பத்தில் ரூபா ச.	750 ரூபாவிற்கு மேல் 1,500 ரூபாவிற்கு மேற்படாத சந்தர்ப்பத்தில் ரூபா ச.	1,500 ரூபாவிற்கு மேற்பட்ட சந்தர்ப்பத்தில் ரூபா ச.
25. 50 கோழிகளுக்கு மேற்பட்ட கோழிப்பண்ணை	500.00	750.00	1000.00
26. பனிக்கட்டித் தொழிற்சாலை நிலையம்	500.00	750.00	1000.00
27. புகைப்பட நிலையம்	500.00	750.00	1000.00
28. ஜஸ்வாடி	500.00	750.00	1000.00
29. மீன்பதனிடும் நிலையம்	500.00	750.00	1000.00
30. நண்டு, இறால் விற்பனை நிலையம்	500.00	750.00	1000.00
31. புகையிலை வெற்றிலை விற்பனை நிலையம்	500.00	750.00	1000.00
32. பிரேதப்பெட்டி உற்பத்தி, விற்பனை நிலையம்	500.00	750.00	1000.00
33. பால் பண்ணை நிலையம்	500.00	750.00	1000.00
34. இறால் கொள்வனவு நிலையம்	500.00	750.00	1000.00
35. பாண் போறனையும் விற்பனையும்	500.00	750.00	1000.00
36. பாண் போறனையும் தேநீர்க் கடையும்	500.00	750.00	1000.00
37. குப்பை வரி	500.00	750.00	1000.00
38. கிழங்கு விற்பனை நிலையம்	500.00	750.00	1000.00
39. சீமேந்து விற்பனை நிலையம்	500.00	750.00	1000.00
40. விலங்கு இறைச்சி விற்பனை நிலையம்	500.00	750.00	1000.00
41. ஜஸ்கிரீம், ஜஸ்பழம் உற்பத்தியும் விற்பனையும்	500.00	750.00	1000.00
42. கோழி விற்பனைக்கடை	500.00	750.00	1000.00
43. பழங்கள், பழவகைகள் விற்பனை நிலையம்	500.00	750.00	1000.00
44. மரக்கறி விற்பனை நிலையம்	500.00	750.00	1000.00
45. செங்கல் சூளை வைத்திருத்தல்	500.00	750.00	1000.00
46. கருவாடு விற்பனை நிலையம்	500.00	750.00	1000.00
47. வானொலி, தொலைக்காட்சி திருத்தும் நிலையம்	500.00	750.00	1000.00
48. கள் விற்பனை நிலையம்	500.00	750.00	1000.00
49. மதுபான விற்பனை நிலையம்	500.00	750.00	1000.00
50. பியர் விற்பனை நிலையம்	500.00	750.00	1000.00
51. ஆயுர்வேத மருந்து விற்பனை நிலையம்	500.00	750.00	1000.00
52. குளிர்பான விற்பனை நிலையம்	500.00	750.00	1000.00
53. சர்பத் விற்பனை நிலையம்	500.00	750.00	1000.00
54. புகையிலை உற்பத்தி/பதனிடும்	500.00	750.00	1000.00
55. வெண்கல் உடைத்தலும் சேகரித்தலும்	500.00	750.00	1000.00
56. கரைவலை மீன்பிடி நிலையம்	500.00	750.00	1000.00
57. மீன்பிடிக்கும் தோணி/வாடி	500.00	750.00	1000.00
58. ஓமவாட்டர், பற்பொடி, ஊதுபத்தி, பன்னீர் தயாரித்தல்	500.00	750.00	1000.00
59. தனியார் சந்தை	500.00	750.00	1000.00
60. இனிப்பு வகைகள் தயாரிக்கும் நிலையம்	500.00	750.00	1000.00
61. சீனி சேமித்து வைத்தல்	500.00	750.00	1000.00

அட்டவணை (தொடர்ச்சி)

நிரல் I

வியாபாரத்தின் தன்மை

நிரல் II

இடத்தின் வருடாந்த பெறுமதி

	750 ரூபாவிற்கு மேற்படாத சந்தர்ப்பத்தில்	750 ரூபாவிற்கு மேல் 1,500 ரூபாவிற்கு மேற்படாத சந்தர்ப்பத்தில்	1,500 ரூபா விற்கு மேற்பட்ட சந்தர்ப்பத்தில்
	ரூபா ச.	ரூபா ச.	ரூபா ச.
62. ஆபரணங்களுக்கு முலாம் பூசுதல்	500.00	750.00	1000.00
63. தேங்காய் விற்பனை நிலையம்	500.00	750.00	1000.00
64. பற்றரி சார்ஜ் பண்ணுதல்	500.00	750.00	1000.00
65. வாகன சுத்தரிசுரிப்பு நிலையம்	500.00	750.00	1000.00
66. தனியார் கைத்தொழில் நிலையம்	500.00	750.00	1000.00
67. மருந்து வகைகள் விற்பனை நிலையம்	500.00	750.00	1000.00
68. நகை உற்பத்தி நிலையம்	500.00	750.00	1000.00
69. ஸ்பிரேயெயின்ற் டிங்கர் செய்யும் நிலையம்	500.00	750.00	1000.00
70. இறால் வளர்க்கும் பண்ணை செய்தல்	500.00	750.00	1000.00
71. அச்சக நிலையம்	500.00	750.00	1000.00
72. மிளகாய்த் தூள், வாசனைத்திரவிய தூள் நிலையம்	500.00	750.00	1000.00
73. சமையல் உபகரணங்கள் வாடகைக்கு விடும் நிலையம்	500.00	750.00	1000.00
74. கணினிப்பயிற்சி நிலையம்	500.00	750.00	1000.00
75. தனியார் மருந்தகம்	500.00	750.00	1000.00
76. தனியார் வைத்தியசாலை	500.00	750.00	1000.00
77. பல்வைத்திய நிலையம்	500.00	750.00	1000.00
78. அரிசி விற்பனை நிலையம்	500.00	750.00	1000.00
79. காஸ்சிலிண்டர் விற்பனை நிலையம்	500.00	750.00	1000.00
80. கோழித்தீன் விற்பனை நிலையம்	500.00	750.00	1000.00
81. உரத்தை விற்பனை க்காக சேமித்து வைத்தல்	500.00	750.00	1000.00
82. முச்சக்கரவண்டி திருத்தும் நிலையம்	500.00	750.00	1000.00
83. மிட்டாய், கடலை, டொபி விற்பனை நிலையம்	500.00	750.00	1000.00
84. மொத்த விற்பனை நிலையம்	500.00	750.00	1000.00
85. இருப்பிட வசதியுடன் விடுதி	500.00	750.00	1000.00
86. அவுட் மோட்டார் திருத்துதல்	500.00	750.00	1000.00
87. மீட்ட பொருள் விற்பனை நிலையம்	500.00	750.00	1000.00
88. வானொலி தொலைக்காட்சிப் பெட்டி மணிக்கூடு திருத்தும் நிலையம்	500.00	750.00	1000.00
89. மோட்டார் வாகனம் திருத்தும் நிலையம்	500.00	750.00	1000.00
90. நெல்லுக்கடை நிலையம்	500.00	750.00	1000.00
91. வெற்றிலைக்கடை	500.00	750.00	1000.00

அட்டவணை - 2

1. சில்லறைக் கடை ஒன்றை நடாத்துதல்	500.00	750.00	1000.00
2. பலசரக்குக்கடை ஒன்றை நடாத்துதல்	500.00	750.00	1000.00
3. சில்லறைக் கடை ஒன்றை நடாத்துதல்	500.00	750.00	1000.00
4. பல்பொருள் விற்பனை நிலையம்	500.00	750.00	1000.00
5. இரும்புக்கடை வைத்திருத்தல்	500.00	750.00	1000.00
6. இரும்பு, மின்சாதனப் பொருள் வைத்திருத்தல்	500.00	750.00	1000.00
7. தையற் கடை வைத்திருத்தல்	500.00	750.00	1000.00

**அட்டவணை (தொடர்ச்சி)**

	இடத்தின் வருடாந்த பெறுமதி		
நிரல் I வியாபாரத்தின் தன்மை	750 ரூபாவிற்கு மேற்படாத சந்தர்ப்பத்தில்	750 ரூபாவிற்கு மேல் 1,500 ரூபாவிற்கு மேற்படாத சந்தர்ப்பத்தில்	1,500 ரூபா விற்கு மேற்பட்ட சந்தர்ப்பத்தில்
	ரூபா ச.	ரூபா ச.	ரூபா ச.
8. பாணை, சட்டி விற்பனை நிலையம்	500.00	750.00	1000.00
9. பத்திரிகை, சஞ்சிகைகள் விற்பனை நிலையம்	500.00	750.00	1000.00
10. பாதணிகள் விற்பனை நிலையம்	500.00	750.00	1000.00
11. மணிக்கூடு திருத்துமிடம்	500.00	750.00	1000.00
12. புடவைக்கடை ஒன்று வைத்திருத்தல்	500.00	750.00	1000.00
13. மோட்டார் வண்டி/உதிரிப்பாகம் விற்பனை நிலையம்	500.00	750.00	1000.00
14. துவிச்சக்கர வண்டி/உதிரிப்பாக விற்பனை நிலையம்	500.00	750.00	1000.00
15. பந்தல், கதிரைகள் வாடகைக்கு விடுதல்	500.00	750.00	1000.00
16. ஒலிபெருக்கி, மின் உபகரணங்கள் வாடகைக்கு விடும் நிலையம்	500.00	750.00	1000.00
17. நிழல் படப்பிரதி பண்ணுமிடம்	500.00	750.00	1000.00
18. பலநோக்கு கூட்டுறவுச் சங்க சமாசத்தை வைத்திருத்தல்	500.00	750.00	1000.00
19. பலநோக்குக் கூட்டுறவுச் சங்கக் கிளை வைத்திருத்தல்	500.00	750.00	1000.00
20. வீடியோ படப்பிடிப்புக்கடை வைத்திருத்தல்	500.00	750.00	1000.00
21. வீடியோ பிரதி வாடகைக்கு விடுதல்	500.00	750.00	1000.00
22. ஒலிப்பதிவு நாடா பிரதி பண்ணுதல்	500.00	750.00	1000.00
23. கிடுகுகள் விற்பனை நிலையம்	500.00	750.00	1000.00
24. கல், மண், ஓடு மற்றும் கட்டிடப் பொருள் விற்பனை	500.00	750.00	1000.00
25. நாற்றுக்கள் விற்பனை	500.00	750.00	1000.00
26. பிளாஸ்டிக் கடை	500.00	750.00	1000.00
27. விளம்பரப்பலகை தயாரித்தல்	500.00	750.00	1000.00
28. தொலைத்தொடர்பு நிலையம்	500.00	750.00	1000.00
29. சாரதி பயிற்றுநர் நிலையம்	500.00	750.00	1000.00
30. மின்சாரப் பொருள் களஞ்சிய அறை	500.00	750.00	1000.00
31. அழகு சாதனப் பொருள் விற்பனை நிலையம்	500.00	750.00	1000.00
32. கடலை, கஞ்சி, டோஸ் விற்பனை நிலையம்	500.00	750.00	1000.00
33. கோழி இறைச்சி விற்பனை நிலையம்	500.00	750.00	1000.00
34. கணினி உதிரிப்பாக விற்பனை நிலையம்	500.00	750.00	1000.00
35. தொட்டி மீன் வளர்ப்பு நிலையம்	500.00	750.00	1000.00
36. பிரம்பாலான பொருள்கள் விற்பனை நிலையம்	500.00	750.00	1000.00
37. மணிக்கடை விற்பனை நிலையம்	500.00	750.00	1000.00
38. தையல் இயந்திரம், தொலைக்காட்சி, வானொலி	500.00	750.00	1000.00
39. ஸ்ரீல் அலுமாரி, தளபாடங்கள் விற்பனை நிலையம்	500.00	750.00	1000.00
40. சீர், குசன் செய்யும் நிலையம்	500.00	750.00	1000.00
41. மீன்பிடி உபகரண விற்பனை நிலையம்	500.00	750.00	1000.00
42. மின் உபகரண விற்பனை நிலையம்	500.00	750.00	1000.00
43. நடமாடும் வியாபாரம்	500.00	750.00	1000.00
44. டயர், ரீப் ஒட்டுப் போடுதல்	500.00	750.00	1000.00
45. தகர, ஒட்டு வேலை செய்தல்	500.00	750.00	1000.00
46. பாட்ஸ், உபகரணம் விற்பனை நிலையம்	500.00	750.00	1000.00
47. அதிஷ்ட இலாபச்சீட்டு விற்பனை நிலையம்	500.00	750.00	1000.00
48. விநோதப் பொருள் விற்பனை நிலையம்	500.00	750.00	1000.00



அட்டவணை (தொடர்ச்சி)

நிரல் I

வியாபாரத்தின் தன்மை

நிரல் II

இடத்தின் வருடாந்த பெறுமதி

	750 ரூபாவிற்கு மேற்படாத சந்தர்ப்பத்தில்	750 ரூபாவிற்கு மேல் 1,500 ரூபாவிற்கு மேற்படாத சந்தர்ப்பத்தில்	1,500 ரூபா விற்கு மேற்பட்ட சந்தர்ப்பத்தில்
	ரூபா ஃ.	ரூபா ஃ.	ரூபா ஃ.
49. மூக்குக் கண்ணாடி விற்பனை நிலையம்	500.00	750.00	1000.00
50. புதிய, பழைய மின்சாரப் பொருள் விற்பனை நிலையம்	500.00	750.00	1000.00
51. மரத்தளபாடப் பொருட்கள் விற்பனை நிலையம்	500.00	750.00	1000.00
52. படங்கள் சட்டமிடும் நிலையம்	500.00	750.00	1000.00
53. அலுமினியத் தளபாடங்கள் உற்பத்தி செய்யுமிடம்	500.00	750.00	1000.00
54. பாதை ஃசேதப்படுத்தல் கட்டணம் (கனரக வாகனம், மென்ரக வாகனம்)	500.00	750.00	1000.00
ஒரு ஃசதுர அலகு	500.00	750.00	1000.00
55. ரயர், ரீப் விற்பனை நிலையம்	500.00	750.00	1000.00
56. பிரயாண முகவர் நிலையம்	500.00	750.00	1000.00
57. எழுதுகருவி, பாடசாலை உபகரணங்கள் விற்பனை நிலையம்	500.00	750.00	1000.00
58. சலவைக்கடை/ஸ்திரிக்கடை	500.00	750.00	1000.00
59. சாதாரண சாப்பாட்டுக்கடை	500.00	750.00	1000.00
60. சாதாரண சாப்பாட்டுக்கடை விடுதி	500.00	750.00	1000.00
61. இளைப்பாறும் விடுதி	500.00	750.00	1000.00
62. போக்குவரத்து ஃசேவை	500.00	750.00	1000.00
63. வைத்திய நிபுணர் ஆலோஃசனை ஃசேவை	500.00	750.00	1000.00
64. பானவகை மொத்த வியாபாரம்	500.00	750.00	1000.00
65. கையடக்கத் தொலைஃசி, கிற்காட் விற்பனை நிலையம்	500.00	750.00	1000.00
66. தயிர்க்கடை	500.00	750.00	1000.00
67. மீன், மரக்கறி நடமாடும் விற்பனை	500.00	750.00	1000.00
68. பழைய, புதிய ஃடயர் ஃசேமித்தலும் விற்பனையும்	500.00	750.00	1000.00
69. தற்காலிக கடைகள் விற்பனை	500.00	750.00	1000.00

01-659/2

காரைநகர் பிரதேஃ ஃபை

கற்கள், மணல், கிரவல் வீட்டுக்கழிவுகள் அள்ளும் வாகனங்களுக்குரிய கட்டணமும்  
வாடகைக்கு விடுதல் கட்டணமும் பின்வருமாறு அறிவிடப்படும்

இவ்வறிவித்தல் வர்த்தமானி பிரஃசரத்தில் பிரஃசரிக்கப்படும் நாளிலிருந்து விளைவுறும் வண்ணம் நாள் ஒன்றிற்கு பின்வருமாறு  
அறிவிடப்பட வேண்டும் என்று 293 (7) ஆம் இலக்க 2019.12.12 ஆந் திகதிய தீர்மானத்தின் மூலம் தீர்மானிக்கப்பட்டது என்று இத்தால்  
அறிவிக்கப்படுகின்றது.

வீ. கேதீஸ்வரதாஸ்,  
தவிசாளர்,  
காரைநகர் பிரதேஃ ஃபை.

பிரதேஃ ஃபை அலுவலகம்,  
காரைநகர்,  
2020, ஃனவரி 01.

**அட்டவணை**

	ரூபா ச.
உழவு ியந்திரம் ஒரு நாளுக்கு (8 மணித்தியாலம்)	3600.00
ிரண்டு சில்லு உழவு ியந்திரம் ஒரு நாளுக்கு (8 மணித்தியாலம்)	1800.00
புல் வெட்டும் ியந்திரம் (1 மணித்தியாலம்)	350.00

01-659/3

**காரைநகர் பிரதேச சபை**

கனியாட்ட வரி கட்டளைச் சட்டத்தின் கீழ் வரி அறவிடுதல் -2020

கனியாட்ட வரிக்கட்டளைச் சட்டத்தின் 2 இல் உள்ள உப பிரிவு 1 இன் நியதிகளின்படி திரைப்படக்காட்சி, வித்தைக்காட்சி, மாயாஜாலக் காட்சி, நாடக செயலாற்றுகைக் காட்சி, சங்கீத ிசை நிகழ்ச்சிக்காட்சி ஆகியவற்றுக்கு அச்சிடப்படும் நுழைவுச்சீட்டு 25% கனியாட்ட வரியாக 293 (3) ஆம் ிலக்க 2019.12.12 ஆந் திகதிய தீர்மானத்தின் கீழ் தீர்மானிக்கப்பட்டது என்றும் அதற்காக கீழே குறிப்பிட்டுள்ளவாறு உத்தரவுப்பத்திரக் கட்டணம் பொது செயலாற்றுகைக் கட்டளைச் சட்டத்தின் அத்தியாயம் 136 இலுள்ள பிரிவு 3 நியதிகளின்படி செலுத்தி அனுமதிப்பத்திரம் பெறவேண்டுமென இத்தால் அறியத்தருகின்றேன்.

வீ. கேதீஸ்வரதாஸ்,  
தவிசாளர்,  
காரைநகர் பிரதேச சபை.

பிரதேச சபை அலுவலகம்,  
காரைநகர்.  
2020, சனவரி 01.

**அட்டவணை**

	ரூபா ச.
1. சங்கீத ிசை நிகழ்ச்சி, நாடக செயலாற்று திரைப்படக்காட்சி, வித்தைக்காட்சி, மாயாஜாலக்காட்சி நாள் ஒன்றுக்கு	100.00
2. திரைப்படக்காட்சி, சங்கீத ிசை நிகழ்ச்சி, வித்தைக்காட்சி, மாயாஜாலக்காட்சி மேலதிக ஒவ்வொரு நாளுக்கும்	25.00
3. நாடகச் செயலாற்றுகை பொருட்டு நாள் ஒவ்வொன்றிற்கும்	250.00

01-659/4

**காரைநகர் பிரதேச சபை**

கொண்டு திரிந்து விற்கும் (நிர்ணயிக்கப்பட்ட இடம் இல்லாமை)  
வியாபாரம் செய்யும் வியாபாரிகளுக்கு வரி விதித்தல் - 2020

2008 ஆம் ஆண்டின் 15 ஆம் ிலக்க பிரதேச சபைகள் சட்டத்தில் கொடுக்கப்பட்டுள்ள அதிகாரத்தின்படி 1998.08.23 ஆந் திகதிய 520/7 ஆம் ிலக்க அதிவிசேட வர்த்தமானியின் “பகுதி IV (ஆ)” உள்ளூராட்சி பகுதியில் அமைச்சர் அவர்களினால் வெளியிடப்பட்டுள்ள துணைவிதிகளின் கீழ் 28 ஆம் பிரிவின் கீழ் காரைநகர் பிரதேச சபை எல்லைக்குள் கொண்டு திரிந்து வியாபாரம் செய்யும் வியாபாரிகளுக்கு கீழ்க்காட்டப்பட்ட அட்டவணைப்படி இவ்வறிவித்தல் வர்த்தமானியில் பிரசுரிக்கப்படும் நாளிலிருந்து அறவிடு செய்ய வேண்டும் என்றும் 293(4) ஆம் ிலக்க 2019.12.12 ஆந் திகதிய தீர்மானத்தின் கீழ் தீர்மானிக்கப்பட்டது என்றும் இத்தால் அறியத்தருகின்றேன்.

வி. கேதீஸ்வரதாஸ்,  
தவிசாளர்,  
காரைநகர் பிரதேச சபை.

பிரதேச சபை அலுவலகம்,  
காரைநகர்,  
2020, சனவரி 01.

**அட்டவணை**

ரூபா ச.

1. துவிச்சக்கர வண்டியில் ஐஸ்கிரீம், ஐஸ்பழம் விற்பனை செய்தல் (நாள் ஒன்றுக்கு)	50.00
2. மோட்டார் சைக்கிளில் ஐஸ்கிரீம், ஐஸ்பழம் விற்பனை செய்தல் (நாள் ஒன்றுக்கு)	100.00
3. முச்சக்கர வண்டியில் ஐஸ்கிரீம், ஐஸ்பழம் விற்பனை செய்தல் (நாள் ஒன்றுக்கு)	100.00
4. மோட்டார் வாகனத்தில் ஐஸ்கிரீம், ஐஸ்பழம் விற்பனை செய்தல் (நாள் ஒன்றுக்கு)	200.00
5. தயாரிக்கப்பட்ட உணவு வகை நடமாடும் வாகனத்தில்/துவிச்சக்கர வண்டியில் விற்பனை செய்தல் (நாள் ஒன்றுக்கு)	50.00

01-659/5

**காரைநகர் பிரதேச சபை**

வாகனங்கள், மிருகங்கள் மீதான வரிகள் -2020

இவ்வறிவித்தல் வர்த்தமானியில் பிரசுரிக்கப்படும் நாளிலிருந்து தொடரப்படல் வேண்டும் என்பதுடன் அத்தகைய வரி 148 (2) ஆவது பிரிவு 1987 ஆம் ஆண்டின் 15 ஆம் இலக்க பிரதேச சபைச் சட்டத்தின் பிரகாரம் 147 ஆம் பிரிவின் நியதிகளின் படி வாகனம் மற்றும் மிருகங்களுக்கான வரி மேற்கூறப்பட்ட சட்டத்தின் 147 ஆவது பிரிவின் கீழ் கொடுக்கப்பட்ட அட்டவணையில் உள்ளவாறு பிரசுரிக்கப்படும் நாளிலிருந்து நடைமுறைப்படுத்தப்படும். இதன் கீழ் ஒவ்வொரு ஆண்டும் மாச்சு மாதம் 31 ஆந் திகதிக்கு முன்னர் செலுத்தப்படல் வேண்டும் என்றும் 293(8) ஆம் இலக்க 2019.12.12 ஆந் திகதிய தீர்மானத்தின் கீழ் தீர்மானிக்கப்பட்டது என்றும் இத்தால் அறியத்தருகின்றேன்.

வீ. கேதீஸ்வரதாஸ்,  
தவிசாளர்,  
காரைநகர் பிரதேச சபை.

பிரதேச சபை அலுவலகம்,  
காரைநகர்,  
2020, சனவரி 01.

**அட்டவணை**

**I ஆம் நிரல்**

**II ஆம் நிரல்**

1. மோட்டார் கார், மோட்டார் முச்சக்கர வண்டி, லொறி, மோட்டார் சைக்கிள், கார் ரிக்ஷோ, துவிச்சக்கர வண்டி, முச்சக்கர வண்டி தவிர்ந்த ஒவ்வொரு வாகனங்களுக்கும்	25.00
2. ஒவ்வொரு துவிச்சக்கர வண்டிக்கும்	20.00
ஒவ்வொரு கை வண்டிக்கும்	10.00
ஒவ்வொரு ரிக்ஷோவுக்கும்	7.00
ஒவ்வொரு நாய்க்குமும்	30.00

இருபத்தாறு அங்குலங்களுக்கு மேற்படாத விட்டமுடைய சில்லுகளைக் கொண்ட பிள்ளைகளின் வண்டிகள், தள்ளு வண்டிகள், தனியார் வளவில் வர்த்தக நோக்கங்களுக்காக பயன்படுத்தப்படாத கைவண்டிகள் என்பன கொடுப்பனவில் இருந்து விலக்களிக்கப்பட்டுள்ளன.

இவ் அட்டவணையில் வியாபார நோக்கங்கள் என்பது, ஏதேனும் தொழில் அல்லது வியாபாரத்துடன் தொடர்புடையதாக விற்பனைக்கோ அல்லது வேறெதற்காகவோ எவையேனும் பொருட்களை அல்லது பண்டங்களை அல்லது ஏதேனும் எழுத்தினாலான அல்லது ஏற்றுதலை கொண்டு செல்லுதலை உள்ளடக்கும்.

01-659/6

### காரைநகர் பிரதேச சபை

கட்டிடம் அமைத்தலுக்கான அனுமதியும் கட்டணங்கள் விதித்தலும் -2020

1987 ஆம் ஆண்டின் 15 ஆம் இலக்க பிரதேச சபைகள் கட்டளைச் சட்டம் 21 ஆம் 78 ஆம் அத்தியாயங்களின் 1988.08.25 ஆந் திகதிய 520/7 ஆம் இலக்க அதிவிசேட வர்த்தமானியின் பகுதி IV (ஆ) உள்ளூராட்சி அமைச்சர் அவர்களினால் வெளியிடப்பட்டுள்ள துணைவிதிகளின் கீழ் 08 ஆம் பிரிவின் கீழ் காரைநகர் பிரதேச சபை எல்லைக்குள் கட்டிடங்களுக்கு அனுமதியும், பரீட்சித்தல் கட்டணமும் முன் அனுமதி பெறாமல் கட்டியவர்களுக்காகவும் கீழ்க்காணப்படும் அட்டவணைப்படி 2020.01.01 ஆந் திகதியிலிருந்து செயற்படுத்தப்படும் என்பதை 293 (1) ஆம் இலக்க 2019.12.12 ஆந் திகதிய தீர்மானத்தின் கீழ் நிறைவேற்றப்பட்டுள்ளது என்பதை இத்தால் அறிவிக்கின்றேன்.

வி. கேதீஸ்வரதாஸ்,  
தவிசாளர்,  
காரைநகர் பிரதேச சபை.

பிரதேச சபை அலுவலகம்,  
காரைநகர்,  
2020, சனவரி 01.

#### அட்டவணை 01

நிலப்பரப்பு	வசிப்பிடப் பாவனைக்கு ரூபா ச.	ஏனைய பாவனைக்கு ரூபா ச.
1. 1-500 சதுர அடிக்கு	250.00	350.00
2. 501-1000 சதுர அடிக்கு	300.00	400.00
3. 1001-1500 சதுர அடிக்கு	350.00	450.00
4. 1501-2000 சதுர அடிக்கு	400.00	500.00
5. 2001-3000 சதுர அடிக்கு	800.00	900.00
6. 3001-5000 சதுர அடிக்கு	1500.00	1600.00
7. 5001-7500 சதுர அடிக்கு	1750.00	1850.00
8. 7501-10000 சதுர அடிக்கு	2250.00	2350.00
10000 இற்கு மேற்பட்ட ஒவ்வொரு சதுர அடிக்கும் 25.00 எல்லைச்சுவர் 1-50 நீள அடி 250.00 அதற்கு மேற்பட்ட ஒவ்வொரு நீள அடிக்கும் 5.00		

#### அட்டவணை 02

கட்டிட விண்ணப்ப அனுமதி பெறாது அங்கீகாரத்தைக்கோரி கட்டிடம் கட்டுவதற்கான தண்டம் பின்வருமாறு அறிவிடப்படும்.

நிர்மாணத்தின் தன்மை	கீழ்தளத்தில் ஒவ்வொரு சதுர அடிக்குமான விதிப்பனவு ரூபா. ச.	மேல் தளத்தில் ஒவ்வொரு சதுர அடிக்குமான விதிப்பனவு ரூபா. ச.
1. அத்திவாரம் வேலை மட்டும் பூர்த்தியாக்கப்பட்டது	10.00	-
2. கூரை தவிர்ந்து நிர்மாணித்தல்	20.00	20.00
3. கூரை உட்பட நிர்மாணித்தல்	30.00	30.00
4. முழுமையான நிர்மாணித்தல்	50.00	50.00
5. எல்லைச்சுவர் நீள அடிக்கு	10.00	-

#### அட்டவணை 03

தொலைபேசிக் கோபுரம் (டவர்) நிர்மாணிப்பு, அந்த நிர்மாணிப்புச் சேவை கட்டணம் ரூபா 30,000.00 அறிவிடல்

### காரைநகர் பிரதேச சபை

தேசிய சூழல் சட்டத்தின் கீழான அறிவித்தல்

மேற்படி விடயமாக காரைநகர் பிரதேச சபைக்கு உட்பட்ட பகுதியில் சூழல் பாதுகாப்பு உரிமம் வழங்குவதற்கு 1980 ஆம் ஆண்டின் 47 ஆம் இலக்க தேசிய சூழல் சட்டம் 23 (அ) எனும் பிரிவின் கீழான கட்டளைச் சட்டத்தின் பிரகாரம் 1533 /16 ஆம் இலக்க 2008 ஆம் ஆண்டு சனவரி மாதம் 25 ஆந் திகதி வெளியிடப்பட்ட வர்த்தமானி அறிவித்தலுக்கும் 1534/18 ஆம் இலக்க 2008.02.01 ஆந் திகதி வெளியிடப்பட்ட வர்த்தமானி அறிவித்தலுக்கும் அமைவாக 'இ' பகுதியில் குறிப்பிட்ட விடயங்கள் உள்ளூர் அதிகார சபைகளுக்கு வழங்கப்பட்டுள்ளது. பின்வரும் அறிவுறுத்தல்களுக்கு அமைவாக எமது சபையினால் சுற்றாடல் பாதுகாப்பு உரிமம் காரைநகர் பிரதேச சபையின் நிர்வாக எல்லைக்குள் இச்சட்டத்தை அமுல்படுத்துவதோடு கீழ்வரும் அட்டவணையில் காட்டப்பட்டுள்ள கைத்தொழில்கள் மீது மத்திய சூழல் அதிகார சபையினால் குறித்துரைக்கப்பட்டவாறு படிவங்கள், கட்டணங்கள், பரீட்சித்தல் கட்டணங்கள் ஆகியவை விதித்து அறிவிடப்படல் வேண்டும் என்றும் இவ்வறிவித்தல் வர்த்தமானியில் பிரசுரிக்கப்படும் திகதி 2020.01.01 ஆந் திகதி தொடக்கம் அமுல்படுத்தப்படும் என்றும் 2019.12.12 ஆந் திகதி 292(2) ஆம் இலக்க தீர்மானத்தின் கீழ் தீர்மானிக்கப்பட்டது என்றும் இத்தால் அறியத்தருகின்றேன்.

வி. கேதீஸ்வரதாஸ்,  
தவிசாளர்,  
காரைநகர் பிரதேச சபை.

பிரதேச சபை அலுவலகம்,  
காரைநகர்.  
2020, சனவரி 01.

### அட்டவணை

1. எல்லா வாகன எரிபொருள் நிரப்பும் நிலையங்களும் (திரவப் பெற்றோலியம் மற்றும் திரவப் பெற்றோலிய வாயு உட்பட)
2. பத்து அல்லது அதற்கு மேற்பட்ட வேலையாட்களைத் தொழிலுக்கமர்த்தியுள்ள மெழுகுவர்த்தி உற்பத்தி
3. பத்துக்கு மேற்பட்டவர்களும் 25 இற்கு குறைவானவர்களான வேலையாட்களைத் தொழிலுக்கமர்த்தியுள்ள தேங்காய் எண்ணெய் பிரித்தெடுக்கும் கைத்தொழில்கள்.
4. பத்துக்கும் கூடுதலானவர்களும் 25 இற்குக் குறைவானவர்களான வேலையாட்களைத் தொழிலுக்கமர்த்தியுள்ள மதுசாரமற்ற பானவகைகள்
5. உலர்பதனீடு முறைத் தொழிற்பாடுகளையுடைய அரிசி ஆலை
6. ஒரு மாதத்திற்கு 1000 கிலோ கிராமிலும் குறைவான உற்பத்தித்திறன் கொண்ட அரைக்கும் ஆலைகள்
7. புகையிலைக் களஞ்சியங்கள்
8. தொகுதியொன்றுக்கு 500 கிலோகிராம் அல்லது அதற்கு மேற்பட்ட கந்தகத் தூள் மூட்டும் கொள்ளவுடைய கறுவா தூபமூட்டும் கைத்தொழில்கள்
9. உணவிற்குப் பயன்படுத்தப்படும் உப்பு சிப்பிஞ் செய்தல், பதனிடுதல் கைத்தொழில்கள்
10. தேயிலைத் தொழிற்சாலைகள்
11. கொங்கிரீட் முன்வார்ப்புகள் கைத்தொழில்கள்
12. பொறி முறைப்படுத்தப்பட்ட சீமெந்துக் குற்றி தயாரிக்கும் கைத்தொழில்கள்
13. நாளொன்றுக்கு 20 மெற்றிக் தொன்னுக்கு குறைவான உற்பத்தித் திறன் கொண்ட சுண்ணாம்பு சூளைகள்
14. இருபத்தைந்து அல்லது அதற்கு மேற்பட்ட வேலையாட்கள் வேலைக்கமர்த்தப்பட்டுள்ள மட்பாண்ட அல்லது பரிசுச்சாந்துக் கைத்தொழில்கள்
15. எல்லா விதமான சுண்ணாம்புச் சிப்பி நொறுக்கும் கைத்தொழில்கள்
16. கூரை ஓடு மற்றும் செங்கல் சூளைகள்
17. வெடிமருந்துகளைப் பயன்படுத்தும் கம்மியர் சுரங்கத்தொழில், நடவடிக்கைகளுடனான ஒற்றைத்துறை தகர்ப்புகள்
18. நாளொன்றுக்கு 50 கன மீற்றருக்கு குறைவான அரிக்கும் ஆற்றல் கொண்ட மர ஆலைகள் அல்லது மரத்தின் போரோன் செயற்படுத்தலில் அல்லது மரத்தை பருவப்படுத்துவதில் ஈடுபட்டுள்ள கைத்தொழில்கள்.
19. ஐந்துக்குக் கூடுதலான 25இற்கு குறைவான வேலையாட்கள் தொழிலுக்கு அமர்த்தப்பட்டுள்ள பலநோக்கு தச்சப்பொறிகளைப் பயன்படுத்தும் தச்ச வேலைக்களங்கள் அல்லது மரத்தை மெருகூட்டும் கைத்தொழில்கள் அல்லது மர வேலைக்களங்கள்
20. ஐந்து அல்லது அதற்கு மேற்பட்டதும் 20க்குக் குறைவானதுமான அறைகளைக் கொண்ட வதிவிட வசதியுடைய ஹோட்டல்கள், விருத்தினர் விடுதிகள், வாடிவீடுகள்.
21. வாகனங்களைப் பழுது பார்க்கும் செயற்பாடுகள் அல்லது பராமதித்தல் செயற்பாடுகளையுடைய கராஜ்கள்
22. குளிர்நட்டி மற்றும் வளிச்சீராக்கி உபகரணங்களும் முறைமைகளும் பழுது பார்த்தல், பேணல் நிறுவதல், இணைத்துப் பொருத்துதல், உற்பத்தி செய்தல் ஆகிய வேலைகளை மேற்கொள்ளும் வேலைத்தளங்களும் பராமரிப்பு வசதிகளும் (கராஜ்கள் உட்பட) நடமாடும்

வளிச் சீராக்கிகள், போக்குவரத்துக் குளிரேற்றிகள் மற்றும் குளிரேற்றல் மீட்பு மற்றும் மீள்பயன்பாடு போன்ற சார்புடைய செயற்பாடுகள் உட்பட

23. வாகனப் பராமரிப்பு செயற்பாடுகள் மேற்கொள்ளப்படும் இடங்கள் தவிர்ந்த கொள்கலன் சாலைகள்.
24. பத்துக்கு மேற்பட்ட வேலையாட்கள் வேலைக்கமர்த்தப்பட்டுள்ள எல்லா விதமான மின்சார மற்றும் இலத்திரனியல் பொருட்கள் பழுதுபார்த்தல்
25. ஈயம் உருக்குதல் புற நீங்கலாக அச்சுக் கூடங்களும் எழுத்தச்சுப் பொறிகளும்

### பரிசோதித்தல் கட்டணம்

வெளிக்கள உத்தியோகத்தர்களுக்கான ஆகக்கூடிய கட்டணம் உரிய கைத்தொழில் அல்லது வேலைத் திட்டத்தின் முதன்மை மூலதன முதலீட்டின் மீதான அடிப்படையில் தீர்மானிக்கப்படும். இந்த பரிசோதித்தல் கட்டணம் கீழ்க் குறிப்பிட்டவாறு ஆகக்கூடிய ஒன்றிக்கு அமைவாக அறவிடு செய்யப்படும்.

### அட்டவணை

முதன்மை முதலீடு  
பரிசோதனைக் கட்டணம்

வெளிக்கள  
(ஆகக்கூடிய கட்டணம்)  
ரூபா ச.

1. ரூபா 2,50,000.00 அல்லது அதற்கு குறைவு	3,000.00
2. ரூபா 2,50,001.00- ரூபா 5,00,000.00	3,750.00
3. ரூபா 5,00,001.00 - ரூபா 1,000,000.00	5,000.00
4. ரூபா 1,000,000.00 மேல்	10,000.00

சுற்றாடல் பாதுகாப்பு உரிமக் கட்டணம் ரூபா 4,000.00 (மூன்று வருடத்துக்கு ஒரு தடவை)

1-659/8

### காரைநகர் பிரதேச சபை

சபையின் தண்ணீர்க் கட்டணம், தண்ணீர்த்தாங்கி வாடகைக்கு விடல் கட்டணம் -2020

இவ்வறிவித்தல் வர்த்தமானியில் பிரசுரிக்கப்படும் நாளிலிருந்து விளைவுறும் வண்ணம் தண்ணீர்த்தாங்கி வாடகைக்கு விடல், தண்ணீர் விநியோகத்தின் பொருட்டு விதிக்கப்படும் பின்வரும் கட்டணங்கள் அறவிடப்படல் வேண்டும் என 293(5) ஆம் இலக்க 2019.12.12 ஆந் திகதிய தீர்மானத்தின் மூலம் தீர்மானிக்கப்பட்டது என்று இத்தால் அறியத்தருகின்றேன்.

வீ. கேதீஸ்வரதாஸ்,  
தவிசாளர்,  
காரைநகர் பிரதேச சபை.

பிரதேச சபை அலுவலகம்,  
காரைநகர்,  
2020, சனவரி 01.

### அட்டவணை

1. 1,000 லீற்றர் தண்ணீர் விநியோகம் செய்வதற்கான வாடகை	ரூபா ச. 400.00
2. தண்ணீர்த்தாங்கி (நாள் ஒன்றிற்கு)	250.00
3. நீர்த்தாங்கி ஏற்றியிறக்கல் கட்டணம்	400.00
4. உருளை வாடகை சிறியது (நாளொன்றிற்கு)	500.00
5. பக்கோ வாடகை (போக்குவரத்துச் செலவு இன்றி)	3000.00

01-659/9

**காரைநகர் பிரதேச சபை**

சான்றிதழ்களுக்கும் படிவங்களுக்குமான கட்டணம் -2020

இவ்வறிவித்தல் வர்த்தமானியில் பிரசுரிக்கப்படும் நாளிலிருந்து விளைவுறும் வண்ணம் சான்றிதழ்கள், படிவங்கள் பொருட்டு விதிக்கப்படும் பின்வரும் கட்டணங்கள் அறவீடு செய்யப்படவேண்டும் என்று 243(6) ஆம் இலக்க 2019.12.12 ஆந் திகதிய தீர்மானத்தின் மூலம் தீர்மானிக்கப்பட்டது என்று இத்தால் அறிவிக்கப்படுகின்றது.

வீ. கேதீஸ்வரதாஸ்,  
தவிசாளர்,  
காரைநகர் பிரதேச சபை.

பிரதேச சபை அலுவலகம்,  
காரைநகர்,  
2020, சனவரி 01.

**அட்டவணை**

தொடர்  
இல.

ரூபா ச.  
(NBT, VAT  
தவிர்ந்த)

1.	காணிப் பெயர் மாற்றுப்படிவக் கட்டணம் (ஒன்று)	300.00
2.	காணிப் பெயர் மாற்றுப்படிவம் பரிசீலனைக்கட்டணம்	300.00
3.	கட்டிட விண்ணப்பப்படிவக் கட்டணம்	300.00
4.	குடியமர்வு சான்றிதழ் கட்டணம் (C. O. C.)	300.00
5.	ஆதனம் உரிமச்சான்றிதழ் கட்டணம்	300.00
6.	ஆதனம் சுவீகரிக்கப்படாமெக்கான சான்றிதழ் கட்டணம்	300.00
7.	வீதி எல்லைச் சான்றிதழ் கட்டணம்	300.00
8.	நூலக அங்கத்தவர் விண்ணப்பப்படிவக் கட்டணம்	150.00
9.	நூலக அங்கத்துவம் புதுப்பித்தல் கட்டணம்	75.00
10.	படவரைரூராக பதிவு செய்வதற்கான கட்டணம்	1550.00
11.	படவரைரூராக பதிவு, புதுப்பித்தல் செய்வதற்கான கட்டணம்	1050.00
12.	உத்தரவு பெற்ற நில அளவையளராக பதிவு செய்வதற்கான கட்டணம்	1550.00
13.	உத்தரவு பெற்ற நில அளவையளராக பதிவு புதுப்பித்தல் செய்வதற்கான கட்டணம்	1050.00
14.	சூழல் பாதுகாப்பு உரிமம் விண்ணப்பப் பத்திரக்கட்டணம்	250.00
15.	நெல்முட்டை ஒன்று வெளியே கொண்டு செல்லல்	50.00
16.	விறகு, வைக்கோல், கிடுகு இரண்டுச்சக்கர உழவு இயந்திரத்தில் கொண்டு செல்லல்	150.00
17.	அங்கீகரிக்கப்பட்ட கட்டிட வரைபடங்களின் மேலதிக பிரதி வழங்குவதற்கான கட்டணம் (ஒன்றின்)	200.00
18.	வாகன விண்ணப்பப்பத்திரம்	16.00
19.	மிருகவரி விண்ணப்பப்பத்திரம்	25.00
20.	காணி உப பிரிவிடுகையின் அனுமதிக்கான விண்ணப்பப்பத்திரம்	150.00

01-659/10

**காரைநகர் பிரதேச சபை**

கசூரினா சுற்றுலா மையத்தில் உள்ள பொதுநோக்கு மண்டபம் வாடைக்கு விடல் -2020

இவ்வறிவித்தல் வர்த்தமானியில் பிரசுரிக்கப்படும் நாளிலிருந்து விளைவுறும் வண்ணம் பொதுநோக்கு மண்டபம் வாடகைக்கு விடல், விதிக்கப்படும் பின்வரும் கட்டணங்களுடன் அறவிடப்படல் வேண்டும் என 294 ஆம் இலக்க 2019.12.12 ஆந் திகதிய தீர்மானத்தின் மூலம் தீர்மானிக்கப்பட்டது என்று இத்தால் அறியத்தருகின்றேன்.

**அட்டவணை**

1. பொதுநோக்கு மண்டபத்திற்காக முழு நாள் வாடகை	ரூபா ச. 2000.00
2. பொதுநோக்கு மண்டபத்திற்கான அரைநாள்	1250.00

வீ. கேதீஸ்வரதாஸ்,  
தவிசாளர்,  
காரைநகர் பிரதேச சபை.

பிரதேச சபை அலுவலகம்,  
காரைநகர்,  
2020, சனவரி 01.

01-659/11

**காரைநகர் பிரதேச சபை**

உப பகுதிகளாக பிரிக்கப்பட்ட காணிகளின் வரைபடங்களை அங்கீகரித்தல்

காரைநகர் பிரதேச சபை நிர்வாகத்திற்குட்பட்ட பகுதிகளில் அமைந்திருக்கும் காணிகளை உப பிரிவுகளாகப் பிரிக்கும் போது அதற்கான உப பிரிவுகளின் வரைபடங்களை அங்கீகரிப்பதற்கு காணி உறுதிப்பத்திரத்தையும், அதன் வரைபடமும் காட்டப்படும் காணியின் அளவுப்படி ஒரு பரப்பு நிலத்திற்கு ரூபா 100 கட்டணத்தொகையை இவ்வறிவித்தல் வர்த்தமானி பிரசுரத்தில் பிரசுரிக்கப்படும் 2020.01.01 ஆந் திகதி தொடக்கம் அறவிடுவதற்கு பொருத்தமென இப்பிரதேச சபையினால் 293 (9) ஆம் இலக்க 2019.12.12 ஆந் திகதிய தீர்மானம் மூலம் தீர்மானிக்கப்பட்டுள்ளதாக இதன் மூலம் தெரிவிக்கப்படுகின்றது.

வி. கேதீஸ்வரதாஸ்,  
தவிசாளர்,  
காரைநகர் பிரதேச சபை.

பிரதேச சபை அலுவலகம்,  
காரைநகர்,  
2020, சனவரி 01.

01-659/12

**சம்மாந்துறை பிரதேச சபை**

விநியோகிக்கப்படும் சான்றிதழ்கள் அல்லது வழங்கப்படும் சேவைகள் தொடர்பில்  
கட்டணம் அறவிடல் - 2020

1987 ஆம் ஆண்டின் 15 ஆம் இலக்க பிரதேச சபைச் சட்டத்தின் ஏற்பாடுகளுக்கு ஏற்ப 2019, ஏப்பிரல் 09 ஆந் திகதி இடம் பெற்ற பொதுக் கூட்டத்தின் தீர்மான இலக்கம் 5 இன் கீழ் கீழேயுள்ள அறவீடுகள் அறவிட தீர்மானிக்கப்பட்டது. மேலும் 2019, நவம்பர் 04 ஆந் திகதி நடைபெற்ற பொதுக் கூட்ட தீர்மான இலக்கம் - 03 இற்கமையவும், அத்துடன் 2019 ஒற்றோபர் 08 ஆந் திகதி இடம்பெற்ற பொதுக்கூட்ட தீர்மான இல. - 02 இற்கமையவும் கீழ்வரும் அறவீடுகள் அறவிட நிரல் II இற்கமைய தீர்மானிக்கப்பட்டது.

A.M.முஹம்மட் நௌசாட்,  
தலைவர்,  
சம்மாந்துறை பிரதேச சபை,  
சம்மாந்துறை.

பிரதேச சபை அலுவலகம்,  
சம்மாந்துறை,  
2019, திசம்பர் 20



**தீர்மானம்**

1987 ஆம் ஆண்டின் 15 ஆம் இலக்க பிரதேச சபைகள் சட்டத்தினால் பிரதேச சபை மீது சுமத்தப்பட்டுள்ள தத்துவங்களின் பிரகாரம் சம்மாந்துறை பிரதேச சபையினால் பின்வரும் அட்டவணையின் நிரல் I இல் குறிப்பிடப்பட்டு இருக்கும் சான்றிதழ் ஒன்றை அல்லது சேவை ஒன்றை வழங்கல் தொடர்பில் குறித்த அட்டவணையின் நிரல் II இல் குறித்த சான்றிதழ் அல்லது சேவையை வழங்கல் தொடர்பில் குறிப்பிடப்பட்டு இருக்கும் கட்டணத்தை 2020 ஆம் வருடம் தொடர்பில் விதித்து அறவிட வேண்டும் எனவும் குறித்த சேவையை அல்லது சான்றிதழை பெறுபவரால் குறித்த சேவையை அல்லது சான்றிதழை பெறமுன் அக்கட்டணத்தை சம்மாந்துறை பிரதேச சபைக்கு செலுத்த வேண்டும் எனவும் சம்மாந்துறை பிரதேச சபை தீர்மானிக்கின்றது.

**அட்டவணை - 02**

**நிரல் I**

**நிரல் II  
ரூபா சதம்**

1. வீதி ரேகை மற்றும் காணியை சுவீகரிக்காமைச் சான்றிதழ் கட்டட எல்லைச் சான்றிதழ் போன்ற உரிமைச் சான்றிதழொன்றுக்கு	1000.00
2. பட வரைஞர் பதிவுக் கட்டணம்	5000.00
3. கட்டடங்களுக்கான விண்ணப்பப் படிவத்தின் காலத்தை ஒரு வருடத்தால் நீடித்தல்	600.00
4. கட்டடங்களுக்கான விண்ணப்பப்படிவத்திற்கு	800.00
5. ஆதனவரி பெயர்மாற்ற விண்ணப்பப்படிவம்	100.00
6. ஆதனவரி பெயர்மாற்ற கட்டணம்	1000.00
7. மாடு அறுப்புக் கட்டணம்	200.00
ஆடு அறுப்புக் கட்டணம்	100.00
8. சூழல் பரிசோதனைக் கட்டணம் - முதலீட்டுத் தொகை	
(i) 250,000 ரூபா அல்லது அதற்குக் கீழ்	3000.00
(ii) 250,001 ரூபா - 500,000 ரூபா	3750.00
(iii) 500,001 ரூபா - 1,000,000 ரூபா	5000.00
(iv) 1,000,000 ரூபா இற்கு மேல்	10,000.00
9. சூழல் அனுமதி புதுப்பித்தல்	4000.00
10. நீர் இணைப்புக் கட்டணம்	
(i) 1 அடி - 5 அடிக்குள்	575.00
(ii) 5 அடிக்கு மேற்பட்டால் - ஒவ்வொரு மேலதிக அடிக்கும்	100.00
11. சனாதிபதி விளையாட்டுக் கட்டடத் தொகுதி	
(i) தங்குவதற்கு ஒரு இரவைக்கு ஒருவருக்கு	100.00
(ii) நீச்சல் தடாகம் ஒரு மணித்தியாலயத்திற்கு சிறுவர்களுக்கு	30.00
18 வயதுக்கு கீழ்ப்பட்டவர்களுக்கு	50.00
18 வயதுக்கு மேற்பட்டவர்களுக்கு	100.00
(iii) Badminton ஒரு மணித்தியாலயத்திற்கு	50.00
(iv) Table Tennis ஒரு மணித்தியாலயத்திற்கு	50.00
(v) Carom Board ஒரு மணித்தியாலயத்திற்கு	100.00
(vi) ஒரு மண்டபம் உபயோகிக்க ஒரு நாளைக்கு (8 - 10 hrs)	5000.00
(vii) மண்டபங்களும், மைதானமும் உபயோகிக்க ஒரு நாளைக்கு (8- 10 hrs)	15000.00
12. நூலக அங்கத்தவர் கட்டணம்	100.00
13. நூலக அங்கத்தவர் புதுப்பித்தல்	100.00
14. தண்டப்பணம் (நாள் ஒன்றிற்கு)	5.00
15. (i) நூலக அங்கத்தவர் படிவம்	20.00
(ii) தொலைத்த வாசிகசாலை புத்தகம் தொடர்பில் புத்தகத்தின் தற்போதய பெறுமதி + 25% (வீத) அறவீடும்	
16. விளையாட்டு மைதானம் (விளையாட்டு நிகழ்வு) நாள் ஒன்றுக்கு	500.00
17. பொது மைதானம் விளையாட்டு தவிர்ந்த ஏனைய நிகழ்வு ஒரு நாளைக்கு	5000.00
அதற்கான பாதுகாப்பு வைப்பாக	10000.00

**அட்டவணை - 02 (தொடர்ச்சி)**

நிரல் I

நிரல் II

ரூபா சதம்

18. அப்துல் மஜீட் மண்டப வாடகை	
(i) ஒரு மணித்தியாலயத்திற்கு	1500.00
(ii) ஒரு நாளைக்கு (08 - 09 மணித்தியாலயம் மட்டும்)	15000.00
(iii) பாதுகாப்பு வைப்பாக	5000.00
(iv) ஒலி பெருக்கி ஒரு நாளைக்கு	3000.00
(v) Multi Media ஒரு நாளைக்கு	3000.00
19. திண்மக் கழிவுகற்றல் சேவைக் கட்டணம்	
(i) சமூர்த்தி பெறுபவர்களுக்கு ஒரு மாதத்திற்கு	30.00
(ii) ஏனையோருக்கு ஒரு மாதத்திற்கு	50.00
(iii) வியாபார நிலையம் ஒரு மாதத்திற்கு	100.00
(iv) மாடி வீட்டுக்கு ஒரு மாதத்திற்கு	75.00
மார்ச் மாதம் 31 இற்கு முன்னர் ஒரு வருடத்திற்குரிய சேவைக் கட்டணத்தினை செலுத்தினால் 10% (வீதம்) கழிவு வழங்கப்படும்	
20. சூழல் பாதுகாப்பு அனுமதிப்பத்திரம் புதுப்பித்தல்	4000.00

01-691/1

**சம்மாந்துறை பிரதேச சபை**

சபைக்குச் சொந்தமான சொத்துக்கள் வாடகைக் கட்டணம் அறவீடு - 2020

சம்மாந்துறை பிரதேச சபைக்கு 2020 ஆம் வருடத்திற்கான இயந்திரோபகரணங்களை வாடகைக்கு விடுதல் கட்டணத்தை நிர்ணயித்தலுக்காக 2019 ஆம் வருடம் ஏப்பிரல் மாதம் 09 ஆந் திகதி நடாத்தப்பட்ட பொதுச் சபைக் கூட்டத்தின் தீர்மான இலக்கம் 05 இன் கீழ், கீழ்வரும் தீர்மானம் அங்கீகாரம் பெற்றதனை பொதுமக்களுக்கு இத்தால் அறிவிக்கப்படுகின்றது.

A.M.முஹம்மட் நௌசாட்,  
தலைவர்,  
சம்மாந்துறை பிரதேச சபை,  
சம்மாந்துறை.

பிரதேச சபை அலுவலகம்,  
சம்மாந்துறை,  
2019, திசெம்பர் 20

**தீர்மானம்**

சம்மாந்துறை பிரதேச சபைக்குச் சொந்தமான வாகனங்கள், இயந்திரோபகரணங்களை வாடகைக்கு வழங்குவது தொடர்பாக கீழே அட்டவணை I ஆம் நிரலில் குறிப்பிடப்பட்ட பல்வேறு வாகனங்கள், இயந்திரோபகரணங்களுக்காக II ஆம் நிரலில் குறிப்பிடப்பட்ட கட்டணத்தை 2020 ஆம் வருடத்திற்காக நிர்ணயம் செய்து அறவீடு செய்திட சம்மாந்துறை பிரதேச சபை தீர்மானித்தது.

**அட்டவணை - 01**

நிரல் I

விபரம்

நிரல் II

கட்டணம் (ரூபா)

1. மோட்டார் கிரேடர்	ஒரு மணித்தியாலயத்திற்கு 3792.53
2. JCB – Backhoe Loader	ஒரு மணித்தியாலயத்திற்கு 3500.00

நிரல் I விபரம்	அட்டவணை - 01 (தொடர்ச்சி)	நிரல் II கட்டணம் (ரூபா)
3. Roller வாடகை (i) 01 Ton Roller		8 மணித்தியாலயத்திற்கு ஒரு நாளைக்கு 3500.00
(ii) 03 Ton Roller		6 மணித்தியாலயத்திற்கு 9750.00
4. ஜனாஸா வாகனம்		01 KM இற்கு 20.00 (பிரதேச சபை எல்லைக்கு அப்பால்)
5. தண்ணீர் பவுஸர் (i) 8000 லீற்றர்		6000.00
(ii) 6000 லீற்றர்		5000.00
(iii) 4000 லீற்றர்		2250.00

01-691/2

### பஸ்பாகே கோரணை பிரதேச சபை

நிர்வாக பிரதேசத்தில் பௌதிக திட்டமிடல் தொடர்பான கொள்கை

பஸ்பாகே கோரணை பிரதேச சபையினால் 2019 ஆம் ஆண்டு ஒற்றோபர் மாதம் 24 ஆந் திகதி இடம்பெற்ற சபைக் கூட்டத்தின் போது பிரேரணை இலக்கம் 5-18 இன் கீழ் சபையில் அங்கீகரிக்கப்பட்ட பிரேரணைக்கேற்ப பஸ்பாகே கோரணை பிரதேச சபையின் நிர்வாக பிரதேசத்தில் பௌதிக திட்டமிடல், பாதைகள், கட்டிடங்கள், மயான பூமிகள், கிணறுகள் மற்றும் பீலிகள், வீதி விளக்கு கொள்கைகளை பொதுமக்கள் அறிந்துக்கொள்வதற்காக இங்கு பகிரங்கமாக வெளியிடப்படுகின்றது.

ஓ. ஜீ. ரோஹன பண்டார,  
தலைவர்,  
பஸ்பாகே கோரணை பிரதேச சபை,  
ரம்புக்கிட்டி.

பஸ்பாகே கோரணை பிரதேச சபை அலுவலகம்,  
2019, நவம்பர் 13.

### அட்டவணை

பௌதிக திட்டமிடல் கொள்கை

நோக்கம் :

ஒவ்வொரு கிராம அலுவலர் பிரிவையும் பிரதிநிதித்துவப்படுத்தும் வகையில் அபிவிருத்தி நடவடிக்கைகளை விஸ்தரிப்பதற்கு மக்களின் ஒத்துழைப்பை பெற்றுக்கொள்வதன் மூலம் பௌதிக திட்டமிடலுக்காக தரம் வாய்ந்த முடிவொன்றை உருவாக்குதல்.

எடுகோள்கள் :

- \* சனச்செறிவு
- \* பின் தங்கிய நிலைமை
- \* மக்கள் கோரிக்கை
- \* மக்கள் பங்களிப்பு
- \* செயற்பாடு தேவைப்படுவோர்களின் முக்கியத்துவம்

### 01. பாதை

- (i) வருடத்திற்கு ஒரு முறையாவது சகல பாதைகளிலுமுள்ள வடிகான்களை வெட்டுதல், வடிகான்களிலுள்ள குப்பைகளை அள்ளுதல், வடிகாண் ஓரங்களை சுத்தம் செய்தல்
- (ii) பழுதடைந்த பாதைகளின் 40% பழுதுகளை இல்லாதொழிப்பதற்கு தேவையான நிதியை வரவு செலவு திட்டத்தில் வழங்குதல்
- (iii) பாதைகளிலுள்ள பாலங்கள், மதகுகள், கைப்பிடிக்களுக்கு வருடத்திற்கு ஒரு முறை நிறம் பூசுதல்
- (iv) மக்கள் பங்களிப்புடன் புதிய பாதைகள் வெட்டுதல், பாதைகளை விஸ்தரித்தல் போன்றவைகளை வர்த்தமானப் பத்திரிகையில் வெளியிடல்
- (v) சகல பாதைகளும் உள்ளடங்கும் வகையில் கட்டிட எல்லைகளையும் வீதி எல்லைகளையும் வர்த்தமானியில் அறிக்கையில் எல்லைகளை அளவிடல்
- (vi) பாதைகளுக்கு ஆபத்துக்கள் விளைவிக்கும் நபர்களுக்கு தண்டனைகள் வழங்கப்படுதல் தொடர்பாக மக்களுக்கு அறிவித்தலும் அவற்றை நடைமுறைப்படுத்தலும்
- (vii) பாதை எல்லைகளில் அமைந்துள்ள கட்டிடங்களின் சுத்தம் தொடர்பாக பிரதேச சபைச் சட்டத்தின் அடிப்படையில் செயற்படுதல்
- (viii) பாதைகளுக்கு புதிதாக கொங்ரீட் இடல், தார் இடல், நீர் வழிந்தோடல்களை உருவாக்குதல், வடிகாண் அமைத்தல்
- (ix) நகரப்பகுதிகளில் பாதை மேடைகளை அமைத்தல்
- (x) சபைக்குரிய பாதைகளில் அறிந்துகொள்வதற்கான பெயர்ப் பலகைகளை பொருத்துதல்
- (xi) ஒற்றையடிப் பாதைகளை வாகனங்கள் பயணிக்கக்கூடிய பாதைகளாக்குதல் மற்றும் அந்த நிலைக்கு கொண்டு செல்வதற்கு திட்டமிடல்
- (xii) வீதிகளை வெளிச்சப்படுத்தல்

### 02. மயான பூமி

- (i) சகல மயான பூமியினதும் உரிமையை பிரதேச சபை பெற்றுக்கொள்ளல்
- (ii) எல்லைகளைத் துப்புரவு செய்து வேலி அமைத்தல்
- (iii) மக்கள் பங்களிப்புடன் கூடிய மயான பூமியில் பிரேதங்கள் அடக்கம் செய்யுமிடல்களை இனங்காணல்
- (iv) பரப்பளவு மற்றும் மக்கள் விருப்பத்தின் பிரகாரம் மயான பூமிகளின் பகுதியொன்றில் வியாபார நடவடிக்கைகளுக்காக மரங்கள் நாட்டல்
- (v) மரணாதார சங்கங்களின் பங்களிப்பில் மயான பூமிகளில் புதைக்கும் பூதவுடல்கள் தொடர்பான தகவல்களை திகதி அடிப்படையில் பெற்றுக்கொண்டு தனிப்பட்டவர்களின் சுய விபரங்கள் அடங்கிய புத்தகமொன்றை நாடாத்திச் செல்லல்
- (vi) ஞாபகக் கல்லறைகளை நிர்மாணிக்கும் நபர்களுக்கு பிரதேச சபையில் அனுமதித்து வழங்கப்பட்ட இலக்கத்தை கல்லறையில் பொறித்தல்
- (vii) மயான பூமியை பயன்படுத்துபவர்களின் பங்களிப்பில் வேலிக்காக மரங்கள் நாட்டுவதற்கு திட்டமிடல்
- (viii) மயான பூமிகள் பராமரிக்கும் செயற்பாடுகளை மரணாதார மற்றும் நலன்புரி சங்கங்களுக்கு வழங்குதல்

### 03. கிணறுகளும் பீலிகளும்

- (i) புதிதாக அமைக்கப்படும் கிணறுகள் மற்றும் பீலிகளின் உரிமைகளைப் பொறுப்பேற்றல்
- (ii) கிணறுகள், பீலிகளை அமைக்கும் போது அதற்காக மக்கள் பங்களிப்பைப் பெற்றுக்கொள்ளல்
- (iii) அமைக்கப்பட்டுள்ள கிணறுகள், பீலிகளுக்காக வருடாந்த பராமரிப்பு வேலைத்திட்டங்களை தயாரித்தல்
- (iv) அழிந்து போகக்கூடிய நிலையிலுள்ள கிணறுகளை தெரிந்தெடுத்து அவற்றை பொதுமக்களின் தேவைக்கேற்ப புனர்நிர்மாணம் செய்தல்
- (v) தொற்றுநோய் பரவும் காலங்களில் நீரின் தன்மையை பாதுகாப்பதற்குத் தேவையான நடவடிக்கையை மேற்கொள்ளல்
- (vi) பாதுகாப்பற்ற ஆழமான கிணறுகளை பாதுகாப்பான நிலைக்கு கொண்டு வரல்
- (vii) கிணறுகள், பீலிகளுக்கு செல்லும் பாதைகளை நிர்மாணித்தலும் பராமரித்தலும்
- (viii) புதிய நீர்ப்பாசனத்திட்டங்களின் உருவாக்கம் காரணமாக பயன்பாட்டுக்கு உட்படுத்தாத கிணறுகளை மூடுதல்

### 04. வீதி விளக்குகள் கொள்கை

- (i) மின்நிலைமாற்றியின் கொள்ளளவின் 3% ஐ பொது மக்களின் தேவை, நகர அலங்காரங்களை மேம்படுத்தும் தேசிய கொள்கையை நடைமுறைப்படுத்துக்காக ஈடுபடுத்தல்
- (ii) அபிவிருத்தியடைந்த பிரதேசங்களாக பெயர் குறிப்பிடப்பட்ட பிரதேசங்களின் பிரதான வீதிகள், உள்வீதிகள், சந்திகள் போன்றவற்றில் வீதி விளக்குகள் பொருத்துதல்

- (iii) ஏனைய அருகிலுள்ள பிரதேசங்களில் பொது மக்களின் கோரிக்கைக்கேற்ப வீதி விளக்குகள் பொருத்துதல்
- (iv) பிரதேச சபையினால் தேர்ந்தெடுக்கப்பட்ட பிரதேசங்களின் சந்திகளிலும் வழிபாட்டுத் தலங்கள், அரசாங்க கட்டிடங்கள் அமைந்துள்ள இடங்களிலும் வீதி விளக்குகள் பொருத்துதல்
- (v) வீதி விளக்குகள் ஆளியை இயக்குவதற்கும் நிறுத்துவதற்கும் பொதுமக்களின் ஒத்துழைப்பை பெற்றுக்கொள்ளக் கூடிய இடங்களுக்கு முக்கியத்துவமளித்தல்
- (vi) பொது மக்களின் வேண்டுகோளிற்கிணங்க பொருத்தப்பட்ட வீதி விளக்குகளின் நீண்ட கால பாதுகாப்பு தொடர்பாக சிக்கல்கள் ஏற்படாவிட்டாலும், ஏனைய வீதி விளக்குகளின் பாதுகாப்பினை உறுதி செய்வதற்காகவும் பராமரிப்பதற்காகவும் அதிகாரி ஒருவரை நியமித்தல்
- (vii) வீதி விளக்குகள் கணக்கேட்டை பேணலும் சிறப்பாக நடாத்திச் செல்லலும்
- (viii) செயலிழக்கப்பட்ட வீதி விளக்குகளை பராமரித்தல்
- (ix) விருத்தியடைந்த பிரதேசங்களாக பெயரிடப்படாத பிரதேசங்களில் வீதி விளக்குகளை பொருத்தி பின் அபிவிருத்தியடைந்த பிரதேசங்களாக வர்த்தமானியில் அறிக்கையிடல்
- (x) நிலங்களை பகுதிகளாக்கும் போது அந்த செயற்திட்டத்தை நடைமுறைப்படுத்தும் நிறுவனத்தினூடாக தேவையான வீதி விளக்குகளைப் பெற்றுக்கொள்வதற்கு நிகழ்ச்சித்திட்டம் ஒன்றை நடைமுறைப்படுத்தல்
- (xi) நிலங்களை பகுதிகளாக்கும் போது அந்த நிலப்பகுதிகளின் அளவிற்கேற்ப அதற்கு தேவையான கொள்ளளவுடைய மின்நிலைமாற்றியை பொருத்துவதற்கு உபதேசம் வழங்குதல், அந்த மின் நிலைமாற்றியின் கொள்ளளவினூடாக உச்சளவிலான வீதி விளக்குகளைப் பொருத்துதல்
- (xii) வீதி விளக்குகளுக்கு ஆபத்து விளைவிப்பவர்களுக்கு தண்டனை பெற்றுக்கொடுப்பதற்கு நடவடிக்கை எடுத்தல்
- (xiii) வீதி விளக்குகள் பொருத்துவதற்கு இணையாக பிரதேச சபை அலகுகளை வலுவடையச் செய்தல்

01-692/1

### பஸ்பாகே கோரணை பிரதேச சபை

பஸ்பாகே கோரணை பிரதேச சபையின் அபிவிருத்தி அறிவுறுத்தல் சபையை தாபிப்பதற்கான துணைவிதிகள்

1987 ஆம் ஆண்டின் 15 ஆம் இலக்க பிரதேச சபை சட்டத்தின் 122(1) ஆம் பிரிவின் கீழ் 2013.09.30 ஆந் திகதி மாதாந்த சபைக்கூட்டத்தில் அனுமதிக்கப்பட்ட அபிவிருத்தி அறிவுறுத்தல் சபையை தாபிப்பதற்கான துணைவிதிகள் 2019.10.24 ஆந் திகதி இடம்பெற்ற மாதாந்த சபைக்கூட்டத்தின் பிரேரணை இலக்கம் 5-18 இன் கீழ் சபையில் அங்கீகரிக்கப்பட்டது. அதன் படி பஸ்பாகே கோரணை பிரதேச சபையின் அபிவிருத்தி அறிவுறுத்தல் சபையை தாபிப்பதற்கான துணைவிதி அறிவித்தலை இங்கு பிரசுரிக்கின்றேன். அந்த அறிவித்தல் வர்த்தமானியில் பிரசுரிக்கப்பட்ட தினத்திலிருந்து அந்த துணைவிதி பஸ்பாகே கோரணை பிரதேச சபை நிர்வாக பிரதேசத்துக்காக பொருத்தமானது என இத்தால் அறிவிக்கின்றேன்.

ஓ. ஜீ. ரோஹன பண்டார,  
தலைவர்,  
பஸ்பாகே கோரணை பிரதேச சபை,  
ரம்புக்கிட்டி.

பிரதேச சபை அலுவலகம்,  
பஸ்பாகே கோரணை  
2019, நவம்பர் 13.

### அட்டவணை

1. பிரதேச சபையின் நிர்வாக பிரதேசத்தின் அபிவிருத்தி மற்றும் மக்கள் நலன்புரி சேவைகளை முறையாக மேற்கொள்வதற்கு பிரதேச சபைக்கு துணைபுரியும் அபிவிருத்தி ஆலோசனை சபையின் துணைவிதிகளாக இந்த துணைவிதிகள் அறிமுகப்படுத்தப்படுகின்றன.
2. மாதாந்த பொது சபைக்கூட்ட தீர்மானத்தின் படி நியமிக்கப்படுகின்ற இந்த ஆலோசனை செயற்குழுவின் அங்கத்தவர்கள் பிரதேச சபை நிர்வாக பிரதேசத்துக்குள் வசிப்பவர்களாக இருப்பதுடன், பொதுமக்களின் உரிமைகளுக்கு பங்கம் விளைவிக்காதவர்களாகவும் இருத்தல் வேண்டும்.
3. இந்த துணைவிதிகள் மூலம் நியமிக்கப்படுகின்ற அங்கத்தவர்களின் பதவிக்காலம் 01 வருடம் வரை இடம்பெறும்.
4. அபிவிருத்தி ஆலோசனை செயற்குழுவின் அங்கத்தவர்களை நியமிக்கும் போது அவர்களுக்கு ஏதாவது ஒரு செயற்பாட்டில் விசேட திறமையிருப்பின் மிகவும் பொருத்தமானதாக விருக்கும்.

5. அதிவிசேட திறமைகள் உள்ளவர்களை தேடிக்கொள்வது சிரமமாயின் பல்வேறு செயற்பாடுகளில் நிபுணத்துவம் பெற்றவர்களை இதற்காக நியமித்துக்கொள்ளலாம்.
6. அவ்வாறில்லாத சந்தர்ப்பங்களில் சமூக சேவைகளில் ஈடுபடுபவர்களை அதற்காக நியமித்துக் கொள்ளலாம்.
7. இந்த அங்கத்துவம் சுயமாக இடம்பெறும் கௌரவமான ஆலோசனை சேவையாகும்.

அபிவிருத்தி ஆலோசனை செயற்குழுவின் கடமைகள் :

- நான்காண்டு அபிவிருத்தி திட்டத்தைத் தயாரித்தல்
- வருடாந்த வரவு செலவுத்திட்டத்தைத் தயாரித்தல்
- நிறைவேற்றப்பட வேண்டிய அபிவிருத்தி செயற்பாடுகளை முன்னுரிமைப்படுத்தல்
- அவசர இடர்பாடுகளுக்கு உதவிபுரிதல் மற்றும் இடர்பாடுகளைத் தடை செய்தல்
- வருமான வழிகள் மற்றும் விசேட செயற்திட்டங்களை அறிமுகப்படுத்தல்

8. ஒரு வருடத்தில் நடைமுறையிலுள்ள அபிவிருத்தி ஆலோசனை செயற்குழுவின் பதவிக்காலம் 01 வருடமாகும்.
9. யாராவது ஒரு அங்கத்தவர் ஆலோசனை செயற்குழுவிலிருந்து விலகிக்கொள்வதாயின் 01 மாதத்திற்கு முன் கௌரவ பிரதேச சபைத் தலைவருக்கு அறிவித்தல் வேண்டும்.
10. ஆலோசனை செயற்குழுக் கூட்டங்களில் அங்கத்தவர்களின் பங்களிப்பு தொடர்பாக குழுத்தலைவர் திருப்தியடைதல் வேண்டும்.

#### வரைவிலக்கணம்

அறிவுறுத்தல் செயற்குழு

அபிவிருத்தி செயற்பாடுகள் தொடர்பான பரிந்துரைகளை முன்வைக்கும் அதிகாரங்களை விஸ்தரிப்பதற்காக பிரதேசத்தின் அதிவிசேட திறமைகள் கொண்டவர்கள் அடங்கிய குழு

பதவிக்காலம்

குழு அங்கத்தவர்கள் கடமைகளை மேற்கொள்ளும் காலத்தைக் குறிக்கும்.

அதிவிசேட திறமைகள்

சமூக செயற்பாடுகளை சிறந்த முறையில் மேற்கொள்ளக்கூடிய திறன்களுடையவர்களைக் குறிக்கும்.

நிபுணத்துவம்

ஏதாவதொரு செயற்பாட்டினைத் தொடர்ச்சியாக மேற்கொள்ளும் திறமை

சிவில் உரிமைகளுக்கான உள்ளடக்கங்கள்

வாழும் போது சமூகத்துடன் நல்லுறவைப் பேணி எவ்வித சமூக விரோத செயல்களையும் மேற்கொள்ளாதவர்கள் தொடர்பாக இங்கு குறிப்பிடப்படுகின்றது.

01-692/2

#### பஸ்பாகே கோரணை பிரதேச சபை

வாகனங்கள் மற்றும் மிருகங்களுக்கான வரி விதித்தல் -2020

பஸ்பாகே கோரணை பிரதேச சபையினால் 2019 ஆம் ஆண்டு ஒற்றோபர் மாதம் 24 ஆந் திகதி இடம்பெற்ற சபைக் கூட்டத்தின் தீர்வு இலக்கம் 5-18 இன் கீழ், கீழே குறிப்பிடப்பட்டுள்ள பிரேரணை சபையினால் அங்கீகரிக்கப்பட்டுள்ளது என பொதுமக்களுக்கு இத்தால் அறிவிக்கப்படுகின்றது.

அதன்படி, பஸ்பாகே கோரணை பிரதேச சபை நிர்வாக பிரதேசத்திற்குள் இங்கு வரிக்கு உட்படுகின்ற யாதாயினுமொரு வாகனம் அல்லது மிருகமொன்றை வைத்திருக்கும் ஒவ்வொருவரினாலும் அந்த வாகனம் அல்லது மிருகத்தை தங்கள் வசம் வைத்திருந்து 30

நாட்கள் பூரணமானதும் உடனே 2020 ஆம் ஆண்டிற்கான இந்த வரியை பஸ்பாகே கோரளை பிரதேச சபை அலுவலகத்துக்கு செலுத்தப்படல் வேண்டும் எனவும் மேலும் அறிவிக்கப்படுகின்றது.

ஓ. ஜி. ரோஹன பண்டார,  
தலைவர்,  
பஸ்பாகே கோரளை பிரதேச சபை,  
ரம்புக்பிட்டி.

பிரதேச சபை அலுவலகம்,  
பஸ்பாகே கோரளை,  
2019, நவம்பர் 13.

### தீர்மானம்

1987 ஆம் ஆண்டின் 15 ஆம் இலக்க பிரதேச சபைச் சட்டத்தின் 147 ஆம் உப அத்தியாயத்தினூடாக கூறப்படவேண்டிய அந்தச் சட்டத்தின் 148 ஆம் அத்தியாயம் மற்றும் 4 ஆம் அட்டவணையின் விதிமுறைகளில் பிரதேச சபைக்குக் கிடைக்கப் பெற்ற அதிகாரத்தின் பிரகாரம் பஸ்பாகே கோரளை பிரதேச சபை நிர்வாக எல்லைக்குள் 2020 ஆம் ஆண்டில் கீழ்க் குறிப்பிடப்பட்ட அட்டவணையில் I ஆம் நிரலில் குறிப்பிடப்பட்டுள்ள யாதாயினுமொரு வாகனம் அல்லது மிருகங்களின் ஒவ்வொரு உரிமையாளர்களுக்குகேற்ப அதன் II ஆம் நிரலில் குறிப்பிடப்பட்டுள்ள வரியை 2020 ஆம் ஆண்டிற்காக விதித்து அறவிடுவதற்கு பஸ்பாகே கோரளை பிரதேச சபை தீர்மானிக்கின்றது.

### அட்டவணை

#### நிரல் I

#### நிரல் II ரூபா ச.

1. மோட்டார் வண்டி, மோட்டார் கார், மோட்டார் லொறி மோட்டார் சைக்கிள், வண்டி, ரிக்ஷா வண்டி, துவிச்சக்கர வண்டி, மற்றும் இரு சக்கரங்களற்ற ஏனைய வாகனங்கள்	25.00
2. ஒவ்வொரு துவிச்சக்கர வண்டிகள் அல்லது இருசக்கர வண்டிகள் அல்லது துவிச்சக்கர கார்களுக்காக (அ). வியாபார நடவடிக்கைகளுக்கு பயன்படுத்துவதாயின்	18.00
(ஆ). வியாபாரமற்ற நடவடிக்கைகளுக்கு பயன்படுத்துவதாயின்	4.00
3. ஒவ்வொரு வண்டிகள்	20.00
4. ஒவ்வொரு கைப்பிடி வண்டிகள்	10.00
5. ஒவ்வொரு ரிக்ஷா வண்டிகள்	7.50
6. குதிரை, போனிக்குதிரை அல்லது செம்மறி ஆடு	15.00
7. சகல யானைகள்	50.00

26 அங்குல விட்டத்துக்கு குறைவான சில்லினையுடைய சிறுவர் வாகனங்கள், வீல்பெரோ, முற்றாக தனியார் நிறுவனங்களில் மாத்திரம் வியாபார நடவடிக்கைகளுக்காக பயன்படுத்தும் கைப்பிடி வண்டிகள் மற்றும் வியாபார நடவடிக்கைகளுக்காக ஈடுபடுத்தப்படாத கைப்பிடி வண்டிகளுக்கு மேற்குறிப்பிடப்பட்ட கட்டணங்களிலிருந்து விலக்களிக்கப்பட்டுள்ளது.

இந்த அட்டவணையில் “வியாபார நடவடிக்கைகள்” என்பது விற்பனைக்காக அல்லது வேறு வழிமுறைகளில் அல்லது யாதாயினும் வர்த்தக வியாபாரமற்ற கைத்தொழிலுக்காக பொருட்களை அல்லது எழுத்துருவில் அல்லாத பொருட்களைக் கொண்டு செல்லல் அல்லது போக்குவரத்து செய்தலை குறிக்கும்.

01-692/3

### பஸ்பாகே கோரளை பிரதேச சபை

காணிகளை விற்பனை செய்வதற்கான வரி - 2020

பஸ்பாகே கோரளை பிரதேச சபையினால் 2019 ஆம் ஆண்டு ஒற்றோபர் மாதம் 24 ஆந் திகதி இடம்பெற்ற சபைக் கூட்டத்தின் போது தீர்மான இலக்கம் 5-18 இன் கீழ் அங்கீகரிக்கப்பட்டுள்ள தீர்மானத்தில் அமைவாக 2020 ஆம் ஆண்டுக்குரிய காணிகள் விற்பனைக்கான வரி அறவிடல் கீழ்க் குறிப்பிடப்பட்டுள்ளவாறு அமைய வேண்டும் என இத்தால் அறிவிக்கின்றேன்.

1987 ஆம் ஆண்டின் 15 ஆம் ிலக்க பிரதே஢ ஢பை஢் ஢ட்டத்தின் 154 (1) ஆம் பிரிவின் கீழ் பஸ்பாகே கோரணை பிரதே஢ ஢பை஢்கு வழங்கப்பட்ட அதிகாரங்களின் அடிப்படையில் பிரதே஢ ஢பை஢் நிர்வாக பிரதே஢த்திற்குள் யாதாயினுமொரு நிலத்தின் ஏல விற்பனையாளர் கொள்வனவாளர் அல்லது அவரது ஢ேவையாளர் முகவரினால் ஏல விற்பனை மூலமோ அல்லது நேரடி விற்பனை மூலமோ விற்பனை நிகழும்போது அந்த ிடத்தின் விற்பனை பெறுமதியில் 1 % ஢ாதாரண வரியை 2020 ஆம் ஆண்டில் விதித்து அறவிடப்பட வேண்டும் எனவும் அந்த வரியை ஒப்பந்தக்காரர், விற்பனையாளர் அல்லது ஏல விற்பனையாளர் அல்லது அவரது ஢ேவையாளரினால் அல்லது முகவரினால் பஸ்பாகே கோரணை பிரதே஢ ஢பை஢்குச் ஢ெலுத்த வேண்டும் என அறிவிக்கின்றேன்.

பிரதே஢ ஢பை அலுவலகம்,  
பஸ்பாகே கோரணை,  
2019, நவெம்பர் 13.

ஓ. ஜீ. ரோஹன பண்டார,  
தலைவர்,  
பஸ்பாகே கோரணை பிரதே஢ ஢பை,  
ரம்புக்கிட்டி.

01-692/4

### பஸ்பாகே கோரணை பிரதே஢ ஢பை

நாய்களை பதிவு ஢ெய்தல் கட்டணம் - 2020

நாய்களை பதிவு ஢ெய்யும் கட்டளை஢்஢ட்டத்தின் (477 ஆம் அத்தியாயம்) IV ஆம் பந்தியில் குறிப்பிடப்பட்டுள்ளவாறு 2019.10.24 ஆம் திகதி ிடம் பெற்ற மாதாந்த ஢பை஢் கட்டத்தின் பிரேரணை ிலக்கம் 5-18: ின் கீழ், ஢பையினால் அங்கீகரிக்கப்பட்ட பிரேரணை஢்கு அமைவாக பஸ்பாகே கோரணை பிரதே஢ ஢பையின் நிர்வாக பிரதே஢த்திற்குள் உள்ள ஒவ்வொரு ஆண் நாய்களுக்காக ரூ. 10.00 வீதமும் பெண் நாய்களுக்காக ரூ. 7.50 வீதமும் பதிவுக் கட்டணமாக 2020 ஆம் ஆண்டில் அறவிடுவதற்கும் அந்தக் கட்டணத்தை 2020 ஆம் ஆண்டிலேயே ஢ெலுத்த வேண்டும் எனவும் ித்தால் தெரிவித்துக்கொள்கின்றேன்.

பிரதே஢ ஢பை அலுவலகம்,  
பஸ்பாகே கோரணை,  
2019, நவெம்பர் 13.

ஓ. ஜீ. ரோஹன பண்டார,  
தலைவர்,  
பஸ்பாகே கோரணை பிரதே஢ ஢பை,  
ரம்புக்கிட்டி.

01-692/5

### பஸ்பாகே கோரணை பிரதே஢ ஢பை

வரிப்பணக் கட்டணங்கள் அறவிடல் - 2020

பஸ்பாகே கோரணை பிரதே஢ ஢பையினால் 2019 ஆம் ஆண்டு ஒற்றோபர் மாதம் 24 ஆந் திகதி ிடம்பெற்ற ஢பை஢் கட்டத்தின் போது பிரேரணை ிலக்கம் 5-18 ின் கீழ், கீழே குறிப்பிடப்பட்டுள்ள பிரேரணை ஢பையினால் அங்கீகரிக்கப்பட்டுள்ளது என பொது மக்களுக்கு ித்தால் அறிவிக்கப்படுகின்றது.

2020 ஆம் வருடத்திற்காக விதிக்கப்பட்ட வரிப்பணக் கட்டணங்களை மா஢்க 31, யூன் 30, ஢ெத்தெம்பர் 30 மற்றும் தி஢ெம்பர் 31 ஆகிய தினங்களில் முடிவடையும் நான்கு தவணைகளிலும் ஢மமான நான்கு தவணைக் கட்டணங்களாக பிரதே஢ ஢பை஢்குச் ஢ெலுத்த வேண்டும் எனவும் மேலும் தெரிவிக்கப்படுகின்றது.

2020 ஆம் ஆண்டிற்கான முழுமையான வரிப்பணக் கட்டணத்தை 2020 ஆம் ஆண்டு ஢னவரி மாதம் 31 ஆம் திகதிக்கு முன்பு பிரதே஢ ஢பை அலுவலகத்துக்கு ஢ெலுத்தப்படுமாயின் அந்த முழுமையான வரிப்பணக் கட்டணப் பெறுமதியில் 10% கழிவும், ஒவ்வொரு



தவணைக்குரிய வரிப்பணக் கட்டணங்களை அந்தந்த தவணையின் முதல் மாதத்தின் கடைசி தினத்திற்கு முன்பு பிரதேச சபைக்குச் செலுத்தப்படுமாயின் 5% கழிவும் வழங்கப்படும்.

ஓ. ஜி. ரோஹன பண்டார,  
தலைவர்,  
பஸ்பாகே கோரணை பிரதேச சபை,  
ரம்புக்பிட்டி.

பிரதேச சபை அலுவலகம்,  
பஸ்பாகே கோரணை,  
2019, நவம்பர் 13.

### தீர்மானம்

1987 ஆம் ஆண்டின் 15 ஆம் இலக்க பிரதேச சபை சட்டத்தின் 146 ஆம் பிரிவின் (1) ஆம் உப பிரிவின் கீழ் பஸ்பாகே கோரணை பிரதேச சபைக்கு வழங்கப்பட்டுள்ள அதிகாரத்தின் பிரகாரம் பஸ்பாகே கோரணை பிரதேச சபை நிர்வாக பிரதேசத்திற்குள் வளர்ச்சியடைந்த பிரதேசமாக உரைக்கப்பட்டுள்ள பிரதேசங்களில் அமைந்துள்ள அனைத்து வீடுகள், கட்டிடங்கள், காணிகள் மற்றும் நிலையான சொத்துகளின் 2011 ஆம் ஆண்டின் வருடாந்த மதிப்பீட்டு பெறுமதியை 2020 ஆம் ஆண்டிற்காக ஏற்றுக்கொள்வதற்கும்.

அந்த பிரதேச சபைச் சட்டத்தின் 134 ஆம் பிரிவின் (1) ஆம் உப பிரிவில் கிடைக்கப்பெற்ற அதிகாரத்தின் பிரகாரம் மேற்குறிப்பிடப்பட்ட வருடாந்த பெறுமதியில்

1. பவ்வளகம் பிரதேசத்தில் அமைந்துள்ள நிலையான சொத்துக்களின் ஆண்டுப் பெறுமதியில் 5% வரிப்பணத்தையும்,
2. கடியன்லேன பிரதேசத்தில் அமைந்துள்ள நிலையான சொத்துக்களின் ஆண்டுப் பெறுமதியில் 8% வரிப்பணத்தையும்,

2020 ஆம் ஆண்டிற்காக விதித்து அறவிடுவதற்கும்

அந்த வரிப்பணக்கட்டணங்களை பிரதேச சபைச் சட்டத்தின் 134 ஆம் பிரிவின் (6) ஆம் உப பிரிவின் கட்டளைகளின் கீழ் அந்த வருடத்தின் மாச்சு 31, யூன் 30, செத்தெம்பர் 30 மற்றும் திசெம்பர் 31 ஆகிய தினங்களில் முடிவடையும் நான்கு தவணைகளில் சமமான நான்கு தவணைக் கட்டணங்களாக செலுத்துவதற்கு கட்டளையிடுவதற்கும் பஸ்பாகே கோரணை பிரதேச சபை தீர்மானிக்கின்றது.

01-692/6

### பஸ்பாகே கோரணை பிரதேச சபை

நில வரிக் கட்டணம் - 2020

பஸ்பாகே கோரணை பிரதேச சபையினால் 2019 ஆம் ஆண்டு ஒற்றோபர் மாதம் 24 ஆந் திகதி இடம்பெற்ற சபைக் கூட்டத்தின் பிரேரணை இலக்கம் 5-18 இன் கீழ், கீழே குறிப்பிடப்பட்டுள்ள பிரேரணை சபையினால் அங்கீகரிக்கப்பட்டுள்ளது என பொது மக்களுக்கு இத்தால் அறிவிக்கப்படுகின்றது.

2020 ஆம் ஆண்டிற்காக விதிக்கப்படும் நில வரியானது மாச்சு மாதம் 31, யூன் 30, செத்தெம்பர் 30 மற்றும் திசெம்பர் 31 ஆகிய தினங்களில் முடிவடையும் ஒவ்வொரு தவணைகளிலும் சமமான நான்கு தவணைக் கட்டணங்களாக பிரதேச சபைக்கு செலுத்தப்படல் வேண்டும் எனவும் மேலும் அறிவித்தல் விடுக்கப்படுகின்றது.

2020 ஆம் ஆண்டிற்கான முழுமையான நில வரியானது ஒவ்வொரு தவணையினதும் முன்னைய மாதத்தின் இறுதி தினத்திற்கு முன்பாக பிரதேச சபைக்கு செலுத்தப்படுமாயின் 5 வீத கழிவும் வழங்கப்படும்

ஓ. ஜி. ரோஹன பண்டார,  
தலைவர்,  
பஸ்பாகே கோரணை பிரதேச சபை,  
ரம்புக்பிட்டி.

பிரதேச சபை அலுவலகம்,  
பஸ்பாகே கோரணை,  
2019, நவம்பர் 13.

### தீர்மானம்

1987 ஆம் ஆண்டின் 15 ஆம் இலக்க பிரதேச சபை சட்டத்தின் 146 (1) ஆம் உப பிரிவில் பிரதேச சபைக்கு வழங்கப்பட்டுள்ள அதிகாரத்தின் பிரகாரம் 2019 ஆம் ஆண்டில் விதிக்கப்பட்ட வரியினை 2020 ஆம் ஆண்டிற்காக ஏற்றுக் கொள்வதற்கும்

அந்த பிரதேச சபை சட்டத்தின் 134 ஆம் பிரிவின் (3) ஆம் உப பிரிவின் கீழ் பஸ்பாகே கோரனை பிரதேச சபைக்கு வழங்கப்பட்டுள்ள அதிகாரத்தின் பிரகாரம் பஸ்பாகே கோரனை பிரதேச சபையின் நிர்வாக எல்லைக்குள் அமைந்துள்ளதும், மேற்குறித்த சட்டத்தின் 135 ஆம் பிரிவின் கீழ் நிலவரி விலக்களிக்கப்படாததும், நிலையான அல்லது செய்கை பண்ணப்படும் விவசாய நிலங்களாகவும் கருதப்படுகின்ற.

(அ) 5 ஹெக்டயார் அல்லது அதற்கு அதிகமான சகல காணிகளுக்கும் அதன் ஒவ்வொரு ஹெக்டயாருக்கும் ரூ. 10.00 வீதம் வருடாந்த வரியாக 2020 ஆம் ஆண்டில் விதித்து அறவிடுவதற்கும்.

(ஆ) மேற்குறித்த சட்டத்தின் 134 (3) ஆம் பிரிவின் (3) ஆம் உப பிரிவில் மேலும் குறிப்பிடப்பட்டுள்ள விதிமுறைகளின் கீழ் உள்ளூராட்சி விடயப் பொறுப்பு கௌரவ அமைச்சரினால் பஸ்பாகே கோரனை பிரதேச சபை நிர்வாக பிரதேசத்தில் விசேட பிரதேசமாக இலங்கைச் சனநாயக சோசலிசக் குடியரசின் IV (ஆ) பிரிவில் 1989.02.03 ஆந் திகதிய வர்த்தமானி அறிவித்தலில் வெளியிடப்பட்டுள்ள பஸ்பாகே கோரனை பிரதேச சபை நிர்வாக பிரதேசத்தில் 5 ஹெக்டயாருக்கு குறைந்த எனினும் 1 ஹெக்டயாருக்கு குறையாத காணிக்காக 2020 ஆம் ஆண்டில் ரூ. 50.00 வீதம் வருடாந்த நில வரியை விதித்து அறவிடுவதற்கும்.

(இ) பிரதேச சபை சட்டத்தின் 134 ஆம் அத்தியாயத்தின் (6) ஆம் உப பிரிவு விதி முறைகளின் கீழ் அந்த ஆண்டின் மாச்சு மாதம் 31, யூன் 30, செப்டெம்பர் 30 மற்றும் திசெம்பர் 31 ஆகிய தினங்களில் முடிவடையும் நான்கு தவணைக் கட்டணங்களாக பிரதேசச் சபைக்கு செலுத்தப்பட வேண்டும் என பஸ்பாகே கோரனை பிரதேச சபை தீர்மானிக்கின்றது.

01-692/7

### பஸ்பாகே கோரனை பிரதேச சபை

யாதாயினுமொரு கைத்தொழிலொன்றை நடாத்திச் செல்வதற்குரிய துணைவிதியின் கீழ்  
2020 ஆம் ஆண்டில் விநியோகிக்கப்படுகின்ற அனுமதிப்பத்திரங்களுக்கான  
கட்டணங்களை அறவிடல்

பஸ்பாகே கோரனை பிரதேச சபையினால் 2019 ஆம் ஆண்டு ஒற்றோபர் மாதம் 24 ஆந் திகதி இடம்பெற்ற சபைக் கூட்டத்தின் போது பிரேரணை இலக்கம் 5-18 இன் கீழ், கீழே குறிப்பிடப்பட்டுள்ள பிரேரணை சபையினால் அங்கீகரிக்கப்பட்டுள்ளது என பொது மக்களுக்கு இத்தால் அறிவிக்கப்படுகின்றது.

அதன்படி யாதாயினுமொரு துணைவிதியின் கீழ் பஸ்பாகே கோரனை பிரதேச சபை நிர்வாக பிரதேசத்தில் யாதாயினுமொரு கைத்தொழிலொன்றை நடாத்திச் செல்வதற்காக 2020 ஆம் ஆண்டில் பஸ்பாகே கோரனை பிரதேச சபையினால் விநியோகிக்கப்படுகின்ற சகல அனுமதிப்பத்திரங்களுக்கான கட்டணங்களை 2020, மாச்சு 31 ஆந் திகதிக்கு முன் பஸ்பாகே கோரனை பிரதேச சபைக்கு செலுத்த வேண்டும் எனவும் மேலும் தெரிவித்துக் கொள்கின்றேன்.

ஓ. ஜி. ரோஹன பண்டார,  
தலைவர்,  
பஸ்பாகே கோரனை பிரதேச சபை,  
ரம்புக்கிட்டி.

பிரதேச சபை அலுவலகம்,  
பஸ்பாகே கோரனை,  
2019, நவெம்பர் 13.

### தீர்மானம்

பஸ்பாகே கோரனை பிரதேச சபையினால் தயாரிக்கப்பட்ட துணைவிதியின் கீழ் அல்லது பஸ்பாகே கோரனை பிரதேச சபையினால் ஏற்றுக்கொள்ளப்பட்ட, அங்கீகரிக்கப்பட்ட துணைவிதியின் கீழ் பஸ்பாகே கோரனை பிரதேச சபையினால் 2020 ஆம் ஆண்டில்

விநியோகிக்கப்படுகின்ற அனுமதிப்பத்திரங்கள் தொடர்பாக 1987 ஆம் ஆண்டு 15 ஆம் இலக்க பிரதேச சபைச் சட்டத்தின் 147 ஆம் அத்தியாயத்தினூடாக கூறப்பட வேண்டிய 149 ஆம் அத்தியாயத்தில் பிரதேச சபைக்கு கிடைக்கப்பெற்றுள்ள அதிகாரத்தின் பிரகாரம் கீழ்க் குறிப்பிடப்பட்ட அட்டவணையில் I ஆம் நிரலில் குறிப்பிடப்பட்டுள்ள ஒவ்வொரு கைத்தொழில்களுக்கும் அந்த அட்டவணையில் II ஆம் நிரலில் குறிப்பிடப்பட்டுள்ள அளவிற்கேற்ப 2020 ஆம் ஆண்டில் அனுமதிப்பத்திரக்கட்டணமாக விதித்து அறவிடுவதற்கும்,

அந்த அட்டவணையில் குறிப்பிடப்பட்ட கைத்தொழில்கள் இலங்கை சுற்றுலாத்துறை சபையினால் பதிவு செய்யப்பட்டுள்ள அல்லது அதன் மூலம் அனுமதிக்கப்பட்டுள்ள அல்லது ஏற்றுக் கொள்ளப்பட்ட ஹோட்டல் அல்லது உணவகம் அல்லது தங்குமிடங்களாயின் அந்த ஹோட்டல் அல்லது உணவகத்தில் அல்லது தங்குமிடங்களில் கடந்த வருடங்களில் கிடைத்த முழு வருமானத்தில் 1% வீதத்திற்கு சமமான அளவு தொகையை அனுமதிப்பத்திரக்கட்டணமாக விதித்து அறவிடுவதற்கும் பஸ்பாகே கோரளை பிரதேச சபை தீர்மானிக்கின்றது.

**அட்டவணை**

**நிரல் I**

வர்த்தகப் பிரிவு

**நிரல் II**

இடத்தின் வருடாந்த பெறுமதி

	750 ரூபாவிற்கு மேற்படாத சந்தர்ப்பத்தில்	750 ரூபாவிற்கு மேல் 1,500 ரூபாவிற்கு மேற்படாத சந்தர்ப்பத்தில்	1,500 ரூபாவிற்கு மேற்பட்ட சந்தர்ப்பத்தில்
	ரூபா ச.	ரூபா ச.	ரூபா
1. ஹோட்டல் நடாத்திச் செல்லல்	500.00	750.00	1000.00
2. உணவகம், தேனீர் அல்லது கோப்பி கடையை நடாத்திச் செல்லல்	500.00	750.00	1000.00
3. வாடி வீடொன்றை நடாத்திச் செல்லல்	500.00	750.00	1000.00
4. வெதுப்பகமொன்றை நடாத்திச் செல்லல்	500.00	750.00	1000.00
5. மாட்டுபண்ணையொன்றை நடாத்திச் செல்லல்	500.00	750.00	1000.00
6. தலைமயிர் அலங்கரிக்கும் சலூன் அல்லது அழகுக்கலை நிலைய மொன்றை நடாத்திச் செல்லல்	500.00	750.00	1000.00
7. பால் பண்ணை அல்லது பால் வியாபார நிலையமொன்றை நடாத்திச் செல்லல்	500.00	750.00	1000.00
8. மீன் விற்பனை நிலையமொன்றை நடாத்திச் செல்லல்	500.00	750.00	1000.00
9. போத்தலில் நீர் நிரப்பும் நிலையம் அல்லது குளிர்பான தொழிற்சாலை ஒன்றை நடாத்திச் செல்லல்	500.00	750.00	1000.00
10. லொன்றியொன்றை நடாத்திச் செல்லல்	500.00	750.00	1000.00
11. உணவுப்பொருள் வியாபார நிலையமொன்றை நடாத்திச் செல்லல்	500.00	750.00	1000.00
12. இறைச்சிக்கடையொன்றை நடாத்திச் செல்லல்	500.00	750.00	1000.00
13. பன்றிகள் வளர்க்குமிடத்தை நடாத்திச் செல்லல்	500.00	750.00	1000.00

**அருவருப்பானதும் ஆபத்தானதுமான வியாபாரங்கள்**

01. மொத்த விற்பனைக்காக மா, உப்பு மற்றும் சீனி 750 கிலோகிராமிற்கு அதிகமானளவு களஞ்சியப்படுத்தல்	500.00	750.00	1000.00
02. தைத்த ஆடைகள் உற்பத்தி	500.00	750.00	1000.00
03. அச்சகம் நடாத்துதல்	500.00	750.00	1000.00
04. 100 இற்கு மேற்பட்ட கோழிகள் வளர்க்கும் பண்ணையொன்றை நடாத்திச் செல்லல்	500.00	750.00	1000.00
05. செங்கல் மற்றும் ஓடுகள் களஞ்சியப்படுத்தல்	500.00	750.00	1000.00
06. விறகு களஞ்சியசாலைய நடாத்திச் செல்லல்	500.00	750.00	1000.00
07. கருங்கல் அகழ்வு மற்றும் உடைத்தல் (இயந்திரங்கள் மூலம் அல்லது கைகளில்)	500.00	750.00	1000.00

## அட்டவணை (தொடர்ச்சி)

நிரல் I  
வர்த்தகப் பிரிவு

நிரல் II

இடத்தின் வருடாந்த பெறுமதி

	இடத்தின் வருடாந்த பெறுமதி		
	750 ரூபாவிற்கு மேற்படாத சந்தர்ப்பத்தில்	750 ரூபாவிற்கு மேல் 1,500 ரூபாவிற்கு மேற்படாத சந்தர்ப்பத்தில்	1,500 ரூபாவிற்கு மேற்பட்ட சந்தர்ப்பத்தில்
	ரூபா ச.	ரூபா ச.	ரூபா
08. குளிர்மான உற்பத்தி அல்லது 100 இற்கு மேற்பட்ட குளிர்மான போத்தல்களை களஞ்சியப்படுத்தல்	500.00	750.00	1000.00
09. தேங்காய் எண்ணய் உற்பத்தி அல்லது 300 லீட்டருக்கு அதிகமாக களஞ்சியப்படுத்தல்	500.00	750.00	1000.00
10. ஐஸ் கிரீம் உற்பத்தி	500.00	750.00	1000.00
11. தீப்பெட்டி உற்பத்தி அல்லது 100 டனினுக்கு அதிகமானளவில் களஞ்சியப்படுத்தல்	500.00	750.00	1000.00
12. தும்பு அல்லது ஏனைய நார் வகைகளிலான பொருட்கள் உற்பத்தி அல்லது களஞ்சியப்படுத்தல்	500.00	750.00	1000.00
13. தங்க நகைகள் உற்பத்தி அல்லது புதுப்பித்தல்	500.00	750.00	1000.00
14. இயந்திரங்கள் மூலம் பலகை அறுத்தல்	500.00	750.00	1000.00
15. இயந்திரங்கள் பயன்படுத்தும் வேலைத்தளம்	500.00	750.00	1000.00
16. இயந்திரங்கள் மூலம் பலகை அறுத்தல்	500.00	750.00	1000.00
17. இயந்திரங்கள் பயன்படுத்தி கொல்லன் பட்டறை நடாத்தல்	500.00	750.00	1000.00
18. வெற்று சாக்குகள் அல்லது வெற்றுப்போத்தல்கள் களஞ்சியப்படுத்தல்	500.00	750.00	1000.00
19. துவிச்சக்கர வண்டிகள் மற்றும் மோட்டார் சைக்கிள்கள் திருத்தும் வேலைத்தளத்தை நடாத்தல்	500.00	750.00	1000.00
20. பயன்படுத்தப்பட்ட கடதாசிகள் அல்லது பத்திரிக்கைகள் களஞ்சிய சாலையை நடாத்துதல்	500.00	750.00	1000.00
21. நிற்பூச்சு பூசும் இடமொன்றை நடாத்திச் செல்லல்	500.00	750.00	1000.00
22. தீப்பொருட்கள் மற்றும் பட்டாசுகள் களஞ்சியப்படுத்தல் அல்லது உற்பத்தி செய்தல்	500.00	750.00	1000.00
23. தேங்காய் எண்ணெய் அல்லது ஏனைய மரக்கறி எண்ணெய்களை களஞ்சியப்படுத்தல் (50 லீட்டருக்கு அதிகளவில்)	500.00	750.00	1000.00
24. குளிர்நட்டப்பட்ட இறைச்சி அல்லது மீன்களை களஞ்சியப்படுத்தல்	500.00	750.00	1000.00
25. மரக்குற்றிகளை களஞ்சியப்படுத்தல்	500.00	750.00	1000.00
26. இரசாயனப்பொருட்களை பயன்படுத்தி கருவா, ஏலக்காய், ஏலம் அல்லது நார் வகைகளை தயாரித்தல்	500.00	750.00	1000.00
27. உலர வைத்தல் அல்லது சாயம் பூசுதல்			
28. துணியில் அச்சு பதித்தல் அல்லது சாயம் பூசுதல்	500.00	750.00	1000.00
29. மின் உலோகமுலாம் பூசும் நிலையமொன்றை நடத்தல்	500.00	750.00	1000.00
30. சுண்ணாம்புக்கல் அல்லது முருகைக்கல் சுடுதல், தயாரித்தல் அல்லது நீர்ச் சுண்ணாம்பு களஞ்சியப்படுத்தல்	500.00	750.00	1000.00
31. மின்கலங்கள் மீளநிரப்பும் அல்லது திருத்தம் செய்யும் நிலையமொன்றை நடாத்திச் செல்லல்	500.00	750.00	1000.00
32. மோட்டார் வாகனங்களுக்கு சேவை மேற்கொள்ளும் நிலையமொன்றை நடாத்திச் செல்லல்	500.00	750.00	1000.00
33. வாரக்கும் செயற்பாட்டை மேற்கொள்ளும் நிலையமொன்றை நடாத்திச் செல்லல்	500.00	750.00	1000.00
34. தகரப் பேணி வேலைத்தளமொன்றை நடாத்திச் செல்லல்	500.00	750.00	1000.00
35. சமையல் வாயு சிலிண்டர்கள் களஞ்சியப்படுத்தும் நிலையமொன்றை நடாத்திச் செல்லல்	500.00	750.00	1000.00

அட்டவணை (தொடர்ச்சி)

நிரல் I

வர்த்தகப் பிரிவு

நிரல் II

இடத்தின் வருடாந்த பெறுமதி

	750 ரூபாவிற்கு மேற்படாத சந்தர்ப்பத்தில்	750 ரூபாவிற்கு மேல் 1,500 ரூபாவிற்கு மேற்படாத சந்தர்ப்பத்தில்	1,500 ரூபா விற்கு மேற்பட்ட சந்தர்ப்பத்தில்
	ரூபா ச.	ரூபா ச.	ரூபா
36. ஆயுர்வேத மருந்துகள், தேசிய மருந்துகள் உற்பத்தி அல்லது சேர்மானம் செய்தல்	500.00	750.00	1000.00
37. கண்ணாடிப் பொருட்கள் கண்ணாடி தகரங்கள் களஞ்சியப்படுத்தல்	500.00	750.00	1000.00
38. பிளாஸ்டிக் அல்லது பைபர் உற்பத்தி செய்யும் தொழிற்சாலைய நடைத்திச் செல்லல்	500.00	750.00	1000.00
39. 150 கிலோவிற்கு அதிகளவிலான தேயிலைத்தூளை களஞ்சியப்படுத்தி வைத்தல்	500.00	750.00	1000.00
40. வேல்டிங் வேலைத்தளத்தை நடாத்தல்			
41. எழுதும் பட்டறையொன்றை நடாத்தச் செல்லல்	500.00	750.00	1000.00
42. பெட்ரல், டீசல், எண்ணெய் அல்லது ஏனைய கனிய எண்ணெய்களை களஞ்சியப்படுத்துமிடத்தை நடாத்தல்	500.00	750.00	1000.00
43. விவசாய இரசாயனப் பொருட்கள் உற்பத்தி அல்லது களஞ்சியப்படுத்தல்	500.00	750.00	1000.00
44. வாயு நீக்கும் இயந்திரம், குளிரூட்டிகள் அல்லது அதிகுளிரூட்டிகளின் சேவை செயற்பாடுகள் அல்லது புதுப்பித்தல்கள்	500.00	750.00	1000.00
45. மின் கைத்தொழில் வேலைத்தளங்கள் அல்லது மின்சாதன உற்பத்தி அல்லது திருத்தம் செய்யும் வேலைத்தளங்களை நடாத்திச் செல்லல்	500.00	750.00	1000.00
46. பால் குளிரூட்டும் நிலையங்களை நடாத்திச் செல்லல்	500.00	750.00	1000.00
47. உரங்கள் அல்லது இரசாயன உரங்கள் உற்பத்தி அல்லது களஞ்சியப்படுத்தல்	500.00	750.00	1000.00
48. தோல் பதப்படுத்தல்	500.00	750.00	1000.00
49. பிராணிகள் வளர்ப்பு (இறைச்சி, பால் அல்லது முட்டை)	500.00	750.00	1000.00
50. புகைப்பட நிலையமொன்றை நடாத்தல்	500.00	750.00	1000.00
51. மிருக வைத்திய நிலையமொன்றை நடாத்துதல்	500.00	750.00	1000.00
52. விற்பனைக்காக பழுதாக்கக்கூடிய உணவுப்பொருட்களை களஞ்சியப்படுத்தல்	500.00	750.00	1000.00
53. கருவாடு, உப்புமீன்கள் அல்லது உப்பிட்ட மீன்கள் 150 கிலோகிராமிற்கு அதிகளவில் களஞ்சியப்படுத்தி வைத்தல்	500.00	750.00	1000.00
54. தோங்காய் சிரட்டை கரி அல்லது மரக்கட்டை கரிகள் உற்பத்தி களஞ்சியப்படுத்தல்	500.00	750.00	1000.00
55. புகையிலை தயாரிப்பு அல்லது களஞ்சியப்படுத்தும் நிலையமொன்றை நடாத்திச் செல்லல்	500.00	750.00	1000.00
56. விலங்கு உணவுகள் உற்பத்தி அல்லது விலங்கு உணவுகள் களஞ்சியப்படுத்தல்	500.00	750.00	1000.00
57. புன்னாக்கு உற்பத்தி அல்லது 200 கிலோகிராமிற்கு அதிகளவில் களஞ்சியப்படுத்தல்	500.00	750.00	1000.00
58. சவர்க்கார உற்பத்தி	500.00	750.00	1000.00
59. விலங்கு எலும்புகள் அரைத்தல் அல்லது வைத்திருத்தல்	500.00	750.00	1000.00
60. புதிய அல்லது பழைய உலோகப்பொருட்களை களஞ்சியப்படுத்தல்	500.00	750.00	1000.00
61. வீட்டுப்பாவனை பொருட்கள் உற்பத்தி அல்லது களஞ்சியப்படுத்தும் நிலையமொன்றை நடாத்திச் செல்லல்	500.00	750.00	1000.00
62. பிரம்பு உற்பத்திப்பொருட்களை தயாரித்தல்	500.00	750.00	1000.00
63. தச்சு வேலைத்தளமொன்றை நடாத்திச் செல்லல்	500.00	750.00	1000.00

அட்டவணை (தொடர்ச்சி)

நிரல் I  
வர்த்தகப் பிரிவு

நிரல் II  
இடத்தின் வருடாந்த பெறுமதி

	இடத்தின் வருடாந்த பெறுமதி		
	750 ரூபாவிற்கு மேற்படாத சந்தர்ப்பத்தில்	750 ரூபாவிற்கு மேல் 1,500 ரூபாவிற்கு மேற்படாத சந்தர்ப்பத்தில்	1,500 ரூபாவிற்கு மேற்பட்ட சந்தர்ப்பத்தில்
	ரூபா ச.	ரூபா ச.	ரூபா
64. சிரப் அல்லது பழச்சாற்றுப்பானங்கள் உற்பத்தி	500.00	750.00	1000.00
65. சிற்றுண்டிகள் உற்பத்தி	500.00	750.00	1000.00
66. தென்னை மட்டைகள் ஊறவைத்தல்	500.00	750.00	1000.00
67. தூரிகைகள் உற்பத்தி (பந்தூரிகையற்ற)	500.00	750.00	1000.00
68. பந்தூரிகை உற்பத்தி	500.00	750.00	1000.00
69. கள்ளு சேகரித்தல்	500.00	750.00	1000.00
70. வினாகிரி உற்பத்தி மற்றும் களஞ்சியப்படுத்தல்	500.00	750.00	1000.00
71. இயந்திரங்களால் அல்லது கைகளினால் பலகை அறுக்கும் நிலையமொன்றை நடாத்திச் செல்லல்	500.00	750.00	1000.00
72. சித்திர நிறப்பூச்சு, வார்னிஸ் அல்லது டிஸ்டெம்பர் சாயம் உற்பத்தி அல்லது 100 லீட்டருக்கு அதிகளவில் களஞ்சியப்படுத்தல்	500.00	750.00	1000.00
73. தோற்பொருட்கள் உற்பத்தி	500.00	750.00	1000.00
74. பழங்கள், மீன்கள் அல்லது ஏனைய உணவுப்பொருட்கள் டிஸ்களில் அடைத்தல்	500.00	750.00	1000.00
75. மிளகாய், கோப்பி, தானியங்கள், வாசனை திரவியங்கள் அல்லது மா அரைக்கும் ஆலையொன்றை நடாத்திச் செல்லல்	500.00	750.00	1000.00
76. மெழுகுவர்த்தி உற்பத்தி	500.00	750.00	1000.00
77. சூடம் உற்பத்தி	500.00	750.00	1000.00
78. எழுதும் மை, அச்சு பதிப்பு மை, அல்லது ஸ்டென்சில் மைகள் உற்பத்தி	500.00	750.00	1000.00
79. ஆடைகள் கழுவும் நீலம் உற்பத்தி	500.00	750.00	1000.00
80. மெழுகு உற்பத்தி	500.00	750.00	1000.00
81. வாசனைப்பொருட்கள் உற்பத்தி அல்லது களஞ்சியப்படுத்தல்	500.00	750.00	1000.00
82. பாடசாலை வெண்கட்டி உற்பத்தி	500.00	750.00	1000.00
83. 50 இற்கு மேற்பட்ட ரயர், ரியூப்களை களஞ்சியப்படுத்தி வைத்தல்	500.00	750.00	1000.00
84. ரயர்கள் மீள்நிரப்பல்	500.00	750.00	1000.00
85. ரயர், ரியூப்களை வொல்கனைஸ் செய்யும் நிலையமொன்றை நடாத்திச் செல்லல்	500.00	750.00	1000.00
86. 1000 கிலோ கிராமிற்கு மேற்பட்ட சீமெந்தினை களஞ்சியப்படுத்தி வைத்தல்	500.00	750.00	1000.00
87. சீமெந்துப்பொருட்கள் அல்லது எஸ்பெஸ்டோ உற்பத்தி	500.00	750.00	1000.00
88. பிளாஸ்டிக் பொருட்கள் உற்பத்தி	500.00	750.00	1000.00
89. இயந்திரங்கள் மூலம் ஆடைகள் பிண்ணுதல்	500.00	750.00	1000.00
90. உரம், சுண்ணாம்பு மா அல்லது ஏனைய பொருட்கள் போடப்பட்ட உறைகளை விந்பனை செய்தல்	500.00	750.00	1000.00
91. இயந்திரங்கள் மூலம் சீமெந்துக் கற்கள் உற்பத்தி செய்தல்	500.00	750.00	1000.00
92. 250 கிலோ கிராமிற்கு மேற்பட்ட தானியங்களை களஞ்சியப்படுத்தி வைத்தல்	500.00	750.00	1000.00

**பஸ்பாகே கோரணை பிரதேச சபை**

கைத்தொழில் வரி விதித்தல் - 2020

பஸ்பாகே கோரணை பிரதேச சபையினால் 2019 ஆம் ஆண்டு ஒற்றோபர் மாதம் 24 ஆந் திகதி இடம்பெற்ற சபைக் கூட்டத்தின் போது பிரேரணை இலக்கம் 5-18 இன் கீழ், கீழே குறிப்பிடப்பட்டுள்ள பிரேரணை சபையினால் அங்கீகரிக்கப்பட்டுள்ளது என பொது மக்களுக்கு இத்தால் அறிவிக்கப்படுகின்றது.

அதன்படி, 2020 ஆம் ஆண்டிற்காக விதிக்கப்படும் கைத்தொழில் வரியை அந்த ஆண்டில் ஏப்பிறல் 30 ஆந் திகதிக்கு முன்பதாக பஸ்பாகே கோரணை பிரதேச சபை அலுவலகத்திற்கு செலுத்த வேண்டுமென மேலும் அறிவித்தல் விடுக்கப்படுகின்றது.

ஓ. ஜி. ரோஹன பண்டார,  
தலைவர்,  
பஸ்பாகே கோரணை பிரதேச சபை,  
ரம்புக்பிட்டி.

பிரதேச சபை அலுவலகம்,  
பஸ்பாகே கோரணை,  
2019, நவெம்பர் 13.

**தீர்மானம்**

1987 ஆம் ஆண்டின் 15 ஆம் இலக்க பிரதேச சபைகள் சட்டத்தின் 152 ஆம் பிரிவின் 1 ஆம் உப பிரிவில் பிரதேச சபைக்குக் கிடைக்கப்பெற்ற அதிகாரத்தின் பிரகாரம் பஸ்பாகே கோரணை பிரதேச சபை நிர்வாக பிரதேசத்திற்குள் நடாத்திச் செல்லப்படுகின்ற கீழுள்ள அட்டவணையில் I ஆம் நிரலில் குறிப்பிடப்பட்ட யாதாயினுமொறு கைத்தொழில் சம்பந்தமாக அந்த கைத்தொழிலை நடாத்திச் செல்லப்படுகின்ற வளாகத்தின் வருடாந்த பெறுமதியின் படி அந்த அட்டவணையில் II ஆம் நிரலில் குறிப்பிடப்பட்டவாறான கைத்தொழில் வரியை 2020 ஆம் ஆண்டிற்காக விதித்து அறிவிடுவதற்கும் அந்த கைத்தொழில் வரியை 2020 ஆம் ஆண்டு மாச்சு 31 ஆந் திகதிக்கு முன்பதாக பஸ்பாகே கோரணை பிரதே சபை அலுவலகத்திற்கு செலுத்த வேண்டுமென மேலும் அறிவித்தல் விடுக்கப்படுகின்றது.

**அட்டவணை**

நிரல் I	நிரல் II
வருடாந்த பெறுமதி ரூ. 750.00 இற்கு குறையாத சந்தர்ப்பங்களில்	ரூ.500.00
வருடாந்த பெறுமதி ரூ. 750.00 விட அதிகமாக என்னும் ரூ.1500.00 இற்கு குறையாத சந்தர்ப்பங்களில்	ரூ.750.00
வருடாந்த பெறுமதி ரூ. 1500.00 இற்கு விட அதிகரிக்கும் சந்தர்ப்பங்களில்	ரூ.1000.00

01-692/9

**பஸ்பாகே கோரணை பிரதேச சபை**

வியாபார வரி விதித்தல் - 2020

பஸ்பாகே கோரணை பிரதேச சபையினால் 2019 ஆம் ஆண்டு ஒற்றோபர் மாதம் 24 ஆந் திகதி இடம்பெற்ற சபைக் கூட்டத்தின் போது பிரேரணை இலக்கம் 5-18 இன் கீழ், கீழே குறிப்பிடப்பட்டுள்ள பிரேரணை சபையினால் அங்கீகரிக்கப்பட்டுள்ளது என பொது மக்களுக்கு இத்தால் அறிவிக்கப்படுகின்றது.

அதன்படி, 2020 ஆம் ஆண்டிற்காக விதிக்கப்பட்ட வியாபார வரியை 2020 ஆம் ஆண்டு மாச்சு 31ஆந் திகதிக்கு முன்பதாக பஸ்பாகே கோரணை பிரதேச சபை அலுவலகத்திற்கு செலுத்த வேண்டுமென மேலும் அறிவித்தல் விடுக்கப்படுகின்றது.

ஓ. ஜீ. ரோஹன பண்டார,  
தலைவர்,  
பஸ்பாகே கோரணை பிரதேச சபை,  
ரம்புக்கிட்டி.

பிரதேச சபை அலுவலகம்,  
பஸ்பாகே கோரணை,  
2019, நவம்பர் 13.

### தீர்மானம்

1987 ஆம் ஆண்டின் பிரதேச சபைச் சட்டத்தின் 152 ஆம் பிரிவின் (1) ஆம் உப பிரிவின் மூலம் பிரதேச சபைக்கு கிடைக்கப்பெற்றுள்ள அதிகாரத்தின் பிரகாரம் அந்த சட்டத்தில் அல்லது அதன் கீழ் தயாரிக்கப்பட்ட யாதாயினுமொரு துணைவியின் விதிமுறைகளின் கீழ் அனுமதிப்பத்திரத்தைப் பெற்றுக் கொள்ளல் அல்லது அந்த சட்டத்தின் 150 ஆம் பிரிவின் கீழ் யாதாயினுமொரு கைத்தொழில் வரியை செலுத்துவதற்கு தேவையற்றதும் தொழில்களில் ஒன்றாக அல்லாததுமான யாதாயினுமொரு வியாபாரத்தை பஸ்பாகே கோரணை பிரதேச சபை நிர்வாக பிரதேசத்துக்குள் 2020 ஆம் ஆண்டில் நடாத்திச் செல்லும் ஒவ்வொருவரிடமும் அந்த வியாபாரத்தின் முன்னைய வருட பெறுவனவுகள் கீழ்க் குறிப்பிட்டுள்ள அட்டவணையில் முதலாம் நிரலில் குறிப்பிடப்பட்ட ஏதேனுமொரு விடய எல்லைக்குள் நடாத்திச் செல்லும் சந்தர்ப்பத்தில் அதன் இரண்டாம் நிரலில் குறிப்பிடப்பட்ட வியாபார வரியை 2020 ஆம் ஆண்டு மாச்சு மாதம் 31 ஆந் திகதிக்கு முன் பஸ்பாகே கோரணை பிரதேச சபைக்குச் செலுத்த வேண்டும் எனவும் பஸ்பாகே கோரணை பிரதேச சபை தீர்மானிக்கின்றது.

#### I ஆம் நிரல்

வரி அறவிடப்பட வேண்டிய தொழில் வருமானம்

ரூ. 6000.00 இனை விட அதிகரிக்காத சந்தர்ப்பத்தில்	0.00
ரூ. 6001.00 இற்கும் ரூ.12000.00 இற்கும் இடைப்பட்ட சந்தர்ப்பத்தில்	90.00
ரூ. 12001.00 இற்கும் ரூ.18000.00 இற்கும் இடைப்பட்ட சந்தர்ப்பத்தில்	180.00
ரூ.18001.00 இற்கும் ரூ.75000.00 இற்கும் இடைப்பட்ட சந்தர்ப்பத்தில்	360.00
ரூ. 75001.00 இற்கும் ரூ.150000.00 இற்கும் இடைப்பட்ட சந்தர்ப்பத்தில்	1200.00
ரூ.150000.00 இனை விட அதிகரிக்கும் சந்தர்ப்பத்தில்	3000.00

#### II ஆம் நிரல்

ரூ. ச.

01-692/10

### பஸ்பாகே கோரணை பிரதேச சபை

சூழல் பாதுகாப்பு அனுமதிப்பத்திரக் கட்டணம் - 2020

2000 ஆம் ஆண்டின் 53 ஆம் இலக்க மற்றும் 1988 ஆம் ஆண்டின் 56 ஆம் இலக்க சட்டங்களினால் திருத்தப்பட்ட 1980 ஆம் ஆண்டின் 47 ஆம் இலக்க தேசிய சுற்றாடல் சட்டத்தின் 26 ஆம் அதிகாரத்தின் கீழ் வழங்கப்பட்டுள்ள அதிகாரங்களின் படி மத்திய சுற்றாடல் அதிகார சபையினால் எனக்கு வழங்கப்பட்டுள்ள அதிகாரளுக்கேற்ப பஸ்பாகே கோரணை பிரதேச சபை எல்லைக்குள் ஆரம்பித்து நடாத்திச் செல்லப்படுகின்ற இங்கே கீழ்க் குறிப்பிடப்பட்டவாறான கைத்தொழில்கள் தொடர்பாக மேற்குறிப்பிடப்பட்ட சட்டத்தின் குறித்த திருத்தங்களின் கீழ் வழங்கப்பட்டுள்ள நியதிகளின் அடிப்படையில் அந்த செயற்திட்டங்களை நடாத்திச் செல்பவர்களினால் 2020 ஆம் ஆண்டில் அனுமதிப் பத்திரம் பெற்றுக்கொள்ளல் வேண்டும் என 2019.10.24 ஆந் திகதி இடம்பெற்ற மாதாந்த சபையின் பிரேரணை இலக்கம் 5-18 இன் கீழ் தீர்மானிக்கப்பட்டுள்ளதால் அதற்காக கீழ்க் குறிப்பிடப்பட்டுள்ள கட்டணங்களை செலுத்துதல்



வேண்டும் என அறிவிக்கின்றேன். குறித்த நியதிகளுக்கு அமைவாக சூழல் பாதுகாப்பு அனுமதிப் பத்திரங்களை விநியோகித்தல், புதுப்பித்தல், ரத்து செய்தல், மறுத்தல், இடைநிறுத்தம் செய்தல் ஆகியன பஸ்பாகே கோரளை பிரதேச சபைக்கே உரித்தாகும்.

ஓ. ஜீ. ரோஹன பண்டார,  
தலைவர்,  
பஸ்பாகே கோரளை பிரதேச சபை,  
ரம்புக்கிட்டி.

பிரதேச சபை அலுவலகம்,  
பஸ்பாகே கோரளை,  
2019, நவம்பர் 13.

#### அட்டவணை

01. சகல வாகன எரிபொருள் நிரப்பு நிலையங்கள்
02. 10 ஊழியர்கள் அல்லது 10 இற்கு மேற்பட்ட ஊழியர்களை சேவையில் ஈடுபடுத்தி மேற்கொள்ளும் மெழுகுதிரி உற்பத்தி
03. 10 ஊழியர்கள் அல்லது 10 இற்கு மேற்பட்ட ஊழியர்களையும் 25 இற்கு குறைவான ஊழியர்களையும் சேவையில் ஈடுபடுத்தி மேற்கொள்ளும் தேங்காய் எண்ணெய் உற்பத்தி
04. 10 ஊழியர்கள் அல்லது 10 இற்கு மேற்பட்ட ஊழியர்களையும் 25 இற்கு குறைவான ஊழியர்களையும் சேவையில் ஈடுபடுத்தி மேற்கொள்ளும் மென்பான உற்பத்தி
05. உலர வைக்கும் செயற்பாட்டுடன் கூடிய நெல் ஆலை
06. மாதாந்த உற்பத்தியின் அளவு 1000 கிலோ கிராமிற்கு குறைவான அரைக்கும் ஆலைகள்
07. புகையிலை உலர்த்தும் கைத்தொழில்
08. கந்தக புகையுடன் கூடிய ஒரு செயன்முறையின் போது 500 கிலோ கிராம் அல்லது அதற்கு அதிகமானளவில் கறுவா புகை அடிக்கும் கைத்தொழில்.
09. கறியுப்பு தயாரிக்கும் கைத்தொழில்
10. வழமையான தேயிலைத் தொழிற்சாலைகள் தவிர்ந்த ஏனைய தேயிலைத் தொழிற்சாலைகள்
11. கொங்ரீட் இடும் கைத்தொழில்
12. இயந்திரத்தினால் சீமெந்து ப்லொக் கற்கள் உற்பத்தி செய்யும் கைத்தொழில்
13. ஒரு நாளைக்கு 20 மெட்ரிக்டொன் அளவிலான சுண்ணாம்பு உற்பத்தி
14. “ப்லாஸ்டர் ஒப் பெரிஸ்” உற்பத்தி செய்யும் கைத்தொழில் அல்லது 25 இற்கு குறைவான ஊழியர்களை ஈடுபடுத்தி மேற்கொள்ளும் மட்பாண்ட உற்பத்தி
15. சிப்பி ஓடுகள் அரைக்கும் கைத்தொழில்
16. ஓடு மற்றும் செங்கல் உற்பத்தி
17. ஒரு தடவையில் ஒரு “போர்” குழிவீதம் உடைக்கப்பட்டு குறைந்த மனிதவலுவையும் வெடிமருந்துப் பொருட்களையும் பயன்படுத்தி ஒரு மாதத்தில் 600 கன மீட்டர் அளவில் மேற்கொள்ளும் கருங்கல் அகழ்வு கைத்தொழில்
18. ஒரு நாளைக்கு 500 கனமீட்டருக்கு குறைவான அளவில் மரப்பலகை அறுக்கும் பலகை ஆலை அல்லது போரோனை பயன்படுத்தி மரப்பலகைகளை புதுப்பிக்கும் கைத்தொழில் அல்லது மரப்பலகைகளை பதப்படுத்தும் கைத்தொழில்
19. அதிகளவு இயந்திர பாவனையுடன் கூடிய தச்சுத்தொழில் அல்லது 05 பேருக்கு அதிகமாக என்னும் 25 பேருக்கு குறைவான ஊழியர்களை சேவைகளில் ஈடுபடுத்தும் மர வேலை கைத்தொழில்
20. 05 அல்லது அதற்கு அதிகமாக என்னும் 20 இற்கு குறைவான தங்குமிட அறைகளை கொண்ட ஹோட்டல்கள் மற்றும் வாடிவீடுகள்
21. வாகன வாயு பரிமாற்ற இயந்திரங்களை புதுப்பித்தல், பராமரித்தல் மற்றும் பொருத்தும் நிலையமொன்றை நடாத்திச் செல்லல்
22. குளிர்சாதன மற்றும் வாயுபரிமாற்ற இயந்திரங்களை புதுப்பித்தல், பராமரித்தல் மற்றும் பொருத்தும் நிலையமொன்றை நடாத்திச் செல்லல்
23. வாகனங்கள் சேவை செய்யுமிடமல்லாது கொள்கலன்கள் நிறுத்துமிடம்
24. 10 அல்லது 10 இற்கு மேற்பட்ட ஊழியர்களை ஈடுபடுத்தி அனைத்துரக இலத்திரனியல் சாதனங்களை புதுப்பிக்கும் நிலையமொன்றை நடாத்திச் செல்லல்
25. ஈயம் உருக்கும் செயற்பாடுகள் உள்ளடங்காத அச்சகங்கள் மற்றும் எழுத்துக்கள் பொறிக்கும் இயந்திரங்கள்.

### பஸ்பாகே கோரணை பிரதேச சபை

அறிவித்தல் பதாதைகள் மற்றும் தென்படும் சூழல் தொடர்பான துணைவிதிகள் - 2020

பஸ்பாகே கோரணை பிரதேச சபையினால் 2019 ஆம் ஆண்டு ஒற்றோபர் மாதம் 24 ஆந் திகதி இடம்பெற்ற சபைக் கூட்டத்தின் போது பிரேரணை இலக்கம் 5-18 இன் கீழ், கீழே குறிப்பிடப்பட்டுள்ள பிரேரணை சபையினால் அங்கீகரிக்கப்பட்டுள்ளது என பொது மக்களுக்கு இத்தால் அறிவிக்கப்படுகின்றது.

அதன்படி பஸ்பாகே கோரணை பிரதேச சபை நிர்வாக பிரதேசத்தில் அறிவித்தல் பதாதைகளை காட்சிப்படுத்துவதற்காக பஸ்பாகே கோரணை பிரதேச சபையின் அனுமதிப்பத்திரத்தை பெற்றுக் கொள்ள வேண்டும் எனவும், அதற்காக இந்த சபையினால் கீழுள்ள அட்டவணையில் குறிப்பிடப்பட்டுள்ள கட்டணங்கள் அறவிடப்படும் எனவும் மேலும் தெரிவித்துக் கொள்கின்றேன்.

ஓ. ஜி. ரோஹன பண்டார,  
தலைவர்,

பஸ்பாகே கோரணை பிரதேச சபை,  
ரம்புகிட்டி.

பிரதேச சபை அலுவலகம்,  
பஸ்பாகே கோரணை,  
2019, நவம்பர் 13.

### தீர்மானம்

1987 ஆம் ஆண்டின் 15 ஆம் இலக்க பிரதேச சபைகளுக்கான சட்டத்தின் 21(1) மற்றும் 122-126 ஆம் பிரிவுகளின் அடிப்படையில் வழங்கப்பட்ட அதிகாரத்தின் பிரகாரம் 1988.08.23 ஆந் திகதி 520/7 ஆம் இலக்க உள்நராட்சி அதிவிஷ்ட வர்த்தமானியின் (IV) (ஆ) பிரிவின் கௌரவ உள்நராட்சி விடயப் பொறுப்பு அமைச்சரினால் அனுமதிக்கப்பட்டு வெளியிடப்பட்ட துணைவிதியின் 39 ஆம் பிரிவில் அறிவித்தல் பதாதைகள் மற்றும் தென்படும் சூழல் தொடர்பான துணைவிதியின் 39 ஆம் பிரிவில் அறிவித்தல் பதாதைகள் மற்றும் தென்படும் சூழல் தொடர்பான துணைவிதியின் விதிமுறைகளின் பிரகாரம் மற்றும் 1987 ஆம் ஆண்டு பிரதேச சபை சட்டத்தின் 122 (1) ஆம் அத்தியாயத்தின் படி வழங்கப்பட்டுள்ள அதிகாரத்திற்கேற்பவும் மத்திய மாகாண முதலமைச்சரின் CPC/MS/01/06/04 ஆம் இலக்க கடிதத்திற்கமைவாகவும் பஸ்பாகே கோரணை பிரதேச சபை எல்லைக்குள் சில வீதிகளில், பாதைகளில், ஓடைகளில், தெருக்களில் அல்லது ஆகாயத்தில் தென்படும் வகையில் அறிவித்தல்களை (பெயர் பலகை உட்பட) காட்சிப்படுத்துவதற்காக கீழேயுள்ள அட்டவணையில் குறிப்பிடப்பட்ட அனுமதிப்பத்திரக் கட்டணங்களை 2020 ஆம் ஆண்டு சனவரி மாதம் 01 ஆந் திகதியிலிருந்து மீண்டும் திருத்தம் செய்யப்படும் வரை விதித்து அறவிடப்பட வேண்டும் என தீர்மானிக்கப்படுகின்றது.

### அட்டவணை

01. அறிவித்தல் பதாதைகளை காட்சிப்படுத்துவதற்கு ஆலோசிக்கப்பட்ட திகதியின் கீழ் 07 நாட்களுக்கு முன்பு அனுமதி பெற்றுக் கொள்வதற்காக விண்ணப்பப்பத்திரத்தை சபையில் முன் வைத்தல் வேண்டும். அந்த அனுமதிப்பத்திரம் கீழ்க் குறிப்பிடப்பட்ட விடயங்களுடன் பூரணப்படுத்தல் வேண்டும்.

- செயலாளருக்கு அனுப்பப்பட்ட எழுத்து மூலமான விண்ணப்பப்பத்திரம்
- அறிவித்தல்களை காட்சிப்படுத்துவதற்கு ஆலோசிக்கப்பட்ட சுற்றளவுக்கு ஒப்பாக 1: 1000 அளவுத் திட்டத்துக்கு குறையாத அளவுத் திட்டத்தில் வரையப்பட்ட நிலவரைபடம்
- 1: 1000 அளவுத் திட்டத்துக்கு குறையாத அளவுத் திட்டத்தில் வரையப்பட்ட அந்த அறிவித்தல் பலகையின் உருவ வரைபடம்.
- அந்த திட்டவரைபடத்தின் அல்லது உருவ வரைபடத்தின் சாதகமான திருத்தங்கள்
- காட்சிப்படுத்தப்படும் அறிவித்தல் பதாதையில் ஈடுபடுத்தப்பட்ட நிறங்கள் அனைத்தையும் பயன்படுத்தி சிறு அளவுத் திட்டத்தில் வரையப்பட்ட அந்த அறிவித்தலின் பிரதி
- நடைபாதைகளிலும் பிரதான பாதைகளிலும் அண்ணளவாக தயாரிக்கப்பட்ட விளம்பர அறிவித்தல்கள் அடங்கிய திட்டவரைபடம்
- அறிவித்தல் பதாதைகளுக்குரித்தான விபரங்கள் மற்றும் அடையாளங்கள்
- சட்டரீதியற்ற பெயர்ப்பலகைகள், அறிவித்தல்களை அகற்றும் அதிகாரம் சபையைச் சார்ந்தது.

**கட்டணம்**

- |   |            |
|---|------------|
| 1. விண்ணப்பப்படிவ கட்டணம்                             | ரூ. 500.00 |
| 2. பெரசெரி கட்டணம் 01 சதுர அடிக்கு                    | ரூ. 30.00  |
| 3. அனுமதி பெற்றுக் கொள்ளாமைக்கான கட்டணம் நாளொன்றுக்கு | ரூ. 250.00 |

**பெயர் பலகை மற்றும் அறிவித்தல் பலகை**

- |                                      |                            |
|--------------------------------------|----------------------------|
| 1. பெயர் பலகை 1 சதுர அடிக்கு         | ரூ. 10.00 (30 நாட்களுக்கு) |
| 2. அறிவித்தல் பலகைகள் 1 சதுர அடிக்கு | ரூ. 30.00                  |

தொ. இல.	பெயர் பலகையின் தன்மை	சதுர அடி அளவு	3 மாதங்களுக்கு குறைவானவை	கட்டணம் ரூபா 3 மாதங்களுக்கும் 6 மாதங்களுக்கும் இடையில்	ஒரு வருடம்
1.	யாதாயினுமொரு சுவர் அல்லது மதிலில் விளம்பரப்படுத்தப்படும் விளம்பர அறிவித்தல்	2 இற்கும் 10 இற்குமிடையில் 10 இற்கு மேல்	25.00 25.00	25.00 30.00	30.00 45.00
2.	துணி டிஜிட்டல் பெளரிற்காக	2 இற்கும் 10 இற்குமிடையில் 10 இற்கு மேல்	30.00 35.00	35.00 40.00	40.00 45.00
3.	தகரம் அல்லது மரப்பலகை மூலம் காட்சிப்படுத்தப்படும் விளம்பர அறிவித்தல்கள்	2 இற்கும் 10 இற்குமிடையில் 10 இற்கு மேல்	35.00 40.00	40.00 45.00	45.00 50.00
4.	மின்சாரத்தை பயன்படுத்தி மேற்கொள்ளப்படுகின்ற விளம்பர அறிவித்தல்கள்	2 இற்கும் 10 இற்குமிடையில் 10 இற்கு மேல்	45.00 50.00	45.00 55.00	50.00 60.00
5.	மின்சாதன உபகரணங்களை கொண்டு மேற்கொள்ளப்படுகின்ற விளம்பர அறிவித்தல்கள்	2 இற்கும் 10 இற்குமிடையில் 10 இற்கு மேல்	40.00 50.00	45.00 55.00	50.00 60.00
6.	பிளாஸ்டிக் அல்லது பைபர் பெயர் பலகைகள் மூலம் மேற்கொள்ளப்படுகின்ற விளம்பர அறிவித்தல்கள்	10 இற்கு மேல் இற்குமிடையில் 10 இற்கு மேல்	50.00 55.00	55.00 60.00	60.00 65.00
7.	பொலித்தீன் மற்றும் காட்போட் மூலம் மேற்கொள்ளப்படுகின்ற விளம்பர அறிவித்தல்கள்	10 இற்கு மேல் இற்குமிடையில் 10 இற்கு மேல்	20.00 30.00	25.00 35.00	30.00 40.00

01-692/12

**பஸ்பாகே கோரணை பிரதேச சபை**

விநியோகிக்கப்படும் சான்றிதழ்கள், வழங்கப்படும் சேவைகள் மற்றும் ஏனைய கட்டணங்களை விதித்தல் -2020

பஸ்பாகே கோரணை பிரதேச சபையினால் 2019 ஆம் ஆண்டு ஒற்றோபர் மாதம் 24 ஆந் திகதி இடம்பெற்ற சபைக் கூட்டத்தின் போது பிரேரணை இலக்கம் 5-18 இன் கீழ் குறித்த பிரேரணை சபையினால் அங்கீகரிக்கப்பட்டுள்ளது. அதன்படி சபையினால் வழங்கப்படும்

சான்றிதழ்கள் அல்லது சேவைகளுக்கு கட்டணம் நிர்ணயிக்கப்படல் கீழ்க் குறிப்பிடப்பட்டுள்ள அமைய வேண்டும் என சபை தீர்மானித்துள்ளது என இத்தால் அறிவிக்கின்றேன்.

மேலும் சபையினால் சேவைக் கட்டணங்கள் அறவிடல் தொடர்பாக 2017.11.02 ஆந் திகதி அரசாங்க வர்த்தமானியில் பிரசுரிக்கப்பட்ட துணைவிதியின் பிரகாரமும்,

1987 ஆம் ஆண்டு 15 ஆம் இலக்க பிரதேச சபைச் சட்டத்தின் பிரதேச சபைக்கு கிடைக்கப்பெற்றுள்ள அதிகாரங்களின் பிரகாரமும் பஸ்பாகே கோரளை பிரதேச சபை நிர்வாக பிரதேசத்திற்குள் கீழ்க் குறிப்பிடப்பட்டுள்ள அட்டவணையின் II ஆம் நிரலில் அந்த சான்றிதழ் அல்லது சேவையை பெற்றுக் கொடுப்பதற்காக குறிப்பிடப்பட்ட கட்டணத்தை 2020 ஆம் ஆண்டில் விதித்து அறவிடப்பட வேண்டும் எனவும் அந்த சான்றிதழை அல்லது சேவையை பெற்றுக் கொள்ளும் நபரினால் அந்த சான்றிதழை அல்லது சேவையை பெற்றுக் கொள்வதற்கு முன் அந்த கட்டணத்தை பஸ்பாகே கோரளை பிரதேச சபைக்கு செலுத்த வேண்டும் எனவும் தீர்மானிக்கப்பட்டுள்ளதாக நான் இத்தால் அறிவிக்கின்றேன்.

ஓ. ஜி. ரோஹன பண்டார,  
தலைவர்,  
பஸ்பாகே கோரளை பிரதேச சபை,  
ரம்புக்பிட்டி.

பஸ்பாகே கோரளை பிரதேச சபை அலுவலகம்,  
2019, நவம்பர் 13.

#### அட்டவணை

#### சூழல் அனுமதிப்பத்திரத்துக்கான பரிசீலனைக் கட்டணம்

#### முதலீட்டுத் தொகை (ரூ.)

01. 1 0,00,000.00 விற்கு மேலதிகமானவை	ரூ.10,000.00	+ [VAT]
02. 5,00,001.00 - 10,00,000.00	ரூ. 5,000.00	+ [VAT]
03. 2,50,001.00 - 5,00,000.00	ரூ. 3,750.00	+ [VAT]
04. 2,50,000.00 இற்கு குறைவானவை	ரூ. 3,000.00	+ [VAT]

#### சூழல் அனுமதிப்பத்திரக்கட்டணம்

05. சீ. குழு (03 வருடங்களுக்காக)	ரூ. 4000.00+முத்திரைக்கட்டணம்+[VAT]
----------------------------------	-------------------------------------

#### ஏடுகள் தேடுதல், பெறுபெறுகள் சான்றுறுதிப்படுத்தும் கட்டணம்

	நிரல் I 1 ஆம் வருடம் (ரூ.)	நிரல் II ஏனைய வருடங்களுக்கு (ரூ.)
ஏடுகள் தேடுதல்	100.00	25.00
பிரதி எடுத்தல்	20.00	10.00
பரிசீலனை செய்தல்	15.00	10.00

#### அறிவித்தல் பதாதைகளை காட்சிப்படுத்தல்

01. அறிவித்தல் பதாதைகளை காட்சிப்படுத்துவதற்கு ஆலோசிக்கப்பட்ட திகதியின் கீழ் 07 நாட்களுக்கு முன்பு அனுமதி பெற்றுக் கொள்வதற்காக விண்ணப்பப்பத்திரத்தை சபையில் முன்வைத்தல் வேண்டும். அந்த அனுமதிப்பத்திரம் கீழ்க் குறிப்பிடப்பட்ட விடயங்களுடன் பூரணப்படுத்தல் வேண்டும்.

- செயலாளருக்கு அனுப்பப்பட்ட எழுத்து மூலமான விண்ணப்பப்பத்திரம்
- அறிவித்தல்களை காட்சிப்படுத்துவதற்கு ஆலோசிக்கப்பட்ட சுற்றளவுக்கு ஒப்பாக 1:1000 அளவுத்திட்டத்துக்கு குறையாத அளவுத்திட்டத்தில் வரையப்பட்ட நிலவரைபடம்

- 1:1000 அளவுத்திட்டத்துக்கு குறையாத அளவுத்திட்டத்தில் வரையப்பட்ட அந்த அறிவித்தல் பலகையினள் உருவ வரைபடம்
- அந்த திட்ட வரைபடத்தின் அல்லது உருவ வரைபடத்தின் சாதகமான திருத்தங்கள்
- காட்சிப்படுத்தப்படும் அறிவித்தல் பதாதையில் ஈடுபடுத்தப்பட்ட நிறங்கள் அனைத்தையும் பயன்படுத்தி சிறு அளவுத்திட்டத்தில் வரையப்பட்ட அந்த அறிவித்தலின் பிரதி
- நடைபாதைகளிலும் பிரதான பாதைகளிலும் அண்ணளவாக தயாரிக்கப்பட்ட விளம்பர அறிவித்தல்கள் அடங்கிய திட்ட வரைபடம்
- அறிவித்தல் பதாதைகளுக்குரித்தான விபரங்கள் மற்றும் அடையாளங்கள்
- சட்டரீதியற்ற பெயர்பலகைகள், அறிவித்தல்களை அகற்றும் அதிகாரம் சபையைச் சார்ந்தது.

தொ. இல.	பெயர் பலகையின் தன்மை	சதுர அடி அளவு	3 மாதங்களுக்கு குறைவானவை	கட்டணம் ரூபா 3 மாதங்களுக்கும் 6 மாதங்களுக்கும் இடையில்	ஒரு வருடம்
1.	யாதாயினுமொரு சுவர் அல்லது மதிலில் விளம்பரப்படுத்தப்படும் விளம்பர அறிவித்தல்	2 இற்கும் 10 இற்குமிடையில் 10 இற்கு மேல்	25.00 25.00	25.00 30.00	30.00 45.00
2.	துணி டிஜிட்டல் பெனரிற்காக	2 இற்கும் 10 இற்குமிடையில் 10 இற்கு மேல்	30.00 35.00	35.00 40.00	40.00 45.00
3.	தகரம் அல்லது மரப்பலகை மூலம் காட்சிப்படுத்தப்படும் விளம்பர அறிவித்தல்கள்	2 இற்கும் 10 இற்குமிடையில் 10 இற்கு மேல்	35.00 40.00	40.00 45.00	45.00 50.00
4.	மின்சாரத்தை பயன்படுத்தி மேற்கொள்ளப்படுகின்ற விளம்பர அறிவித்தல்கள்	2 இற்கும் 10 இற்குமிடையில் 10 இற்கு மேல்	45.00 50.00	45.00 55.00	50.00 60.00
5.	மின்சாதன உபகரணங்களை கொண்டு மேற்கொள்ளப்படுகின்ற விளம்பர அறிவித்தல்கள்	2 இற்கும் 10 இற்குமிடையில் 10 இற்கு மேல்	40.00 50.00	45.00 55.00	50.00 60.00
6.	பிளாஸ்டிக் அல்லது பைபர் பெயர் பலகைகள் மூலம் மேற்கொள்ளப்படுகின்ற விளம்பர அறிவித்தல்கள்	2 இற்கும் 10 இற்குமிடையில் 10 இற்கு மேல்	50.00 55.00	55.00 60.00	60.00 65.00
7.	பொலித்தீன் மற்றும் காட்போட் மூலம் மேற்கொள்ளப்படுகின்ற விளம்பர அறிவித்தல்கள்	2 இற்கும் 10 இற்குமிடையில் 10 இற்கு மேல்	20.00 30.00	25.00 35.00	30.00 40.00

**கட்டணம்:-**

1. விண்ணப்பப்படிவ கட்டணம் ரூ. 500.00
2. பெரசெரி கட்டணம் 01 சதுர அடிக்கு ரூ. 30.00
3. அனுமதி பெற்றுக்கொள்ளாமக்கான கட்டணம் (நாளொன்றுக்கு) ரூ. 250.00

**விண்ணப்பப்பத்திரக் கட்டணங்கள் மற்றும் சான்றிதழ்கள் விநியோகித்தல்**

01. வீதி எல்லை சான்றிதழ்	ரூ. 1500.00
02. ஒப்பணை சாராம்ச விண்ணப்பப்படிவம்	ரூ. 1200.00
03. கட்டிட விண்ணப்பப் படிவம்	ரூ. 500.00
04. தண்ணீர் விண்ணப்பப்படிவம்	ரூ. 500.00
05. வியாபார அனுமதிப்பத்திர விண்ணப்பப்படிவம்	ரூ. 100.00
06. கட்டிட தகைமைச்சான்றிதழ்	ரூ. 2500.00
07. துவிச்சக்கர வண்டி அனுமதிப்பத்திர விண்ணப்பப்படிவம்	ரூ. 16.00

**08. கட்டிட விண்ணப்பப்படிவ பெரசெரிக் கட்டணங்கள்**

(i) ச.அ. 500 இற்கு குறைவானவை	ரூ. 500.00
(ii) ச.அ. 501 - 1000 வரை	ரூ. 750.00
(iii) ச.அ. 1001 - 1500 வரை	ரூ. 1000.00
(iv) ச.அ. 1501 - 2000 வரை	ரூ. 1500.00
(v) ச.அ. 2001 - 3000 வரை	ரூ. 5000.00
(vi) ச.அ. 3000 இலிருந்து அதிகரிக்கும் ஒவ்வொரு சதுர அடிக்கும்	ரூ. 5.00 வீதம்

**குறிப்பு :** மேற்படி i முதல் iv வரையானவை ஒவ்வொரு மாடிக்கும் வேறு வேறாக கணக்கிடப்படும்.

(vii) சிறு மின் உற்பத்தி நிலையங்கள் மெ.வோ. 01 இற்கு	ரூ. 50,000.00
(viii) 01 மெ.வோ. இற்கு அதிகமான ஒவ்வொரு மெகாவோட்டிற்கும்	ரூ. 40,000.00
(ix) தொலைதொடர்பு கோபுரத்திற்காக - உயரம் 30 மீற்றர் (பரிசு)	ரூ. 200,000.00
(x) கட்டிட விண்ணப்பப்படிவத்திற்கான காலத்தை நீடித்தல் ஒரு வருடத்திற்கு	ரூ. 1000.00

**09. சட்டரீதியற்ற நிர்மாணங்களை தரமான சட்டரீதியுடையதாக்குவதற்காக தண்டப்பணம் அறவிடல் (அத்திவாரத்திலிருந்து பரப்பளவிற்கேற்ப**

(i) அத்திவாரம் முடிவடையும் இடம் வரை அமைக்கப்பட்டிருப்பின் ச.அ. 01 இற்கு	ரூ. 1.00
(ii) யன்னல் மட்டம் வரை அமைக்கப்பட்டிருப்பின் ச.அ. 01 இற்கு	ரூ. 2.50
(iii) சுவர் அமைத்து முடிக்கப்பட்டிருப்பின் ச.அ. 01 இற்கு	ரூ. 3.00
(iv) கூரை முடிவடையும் இடம் வரை அமைக்கப்பட்டிருப்பின் ச.அ. 01 இற்கு	ரூ. 5.00

**10. பகுதிகளாக்கப்பட்ட நில வரைபட அனுமதி**

(i) 20 பர்சர்ஸ் வரை	ரூ. 750.00
(ii) 21 பர்சர்ஸிருந்து 40 பர்சர்ஸ் வரை	ரூ. 1000.00
(iii) 41 பர்சர்ஸிருந்து 60 பர்சர்ஸ் வரை	ரூ. 1500.00
(iv) 61 பர்சர்ஸிருந்து 120 பர்சர்ஸ் வரை	ரூ. 2000.00
(v) 121 பர்சர்ஸிருந்து 200 பர்சர்ஸ் வரை	ரூ. 3000.00
(vi) 201 பர்சர்ஸிற்கு மேலதிகமான ஒவ்வொரு 20 பர்சர்ஸிற்கு அல்லது பகுதிக்கு	ரூ. 20.00

**நூலக அங்கத்துவக் கட்டணம்**

01. சிறுவர்கள்	ரூ. 50.00
02. பெரியவர்கள்	ரூ. 100.00
03. ஒரு புத்தகத்திற்கு ஒரு நாளுக்கான தண்டப்பணம்	ரூ. 1.00
04. அங்கத்துவத்தை புதுப்பிப்பதற்கான கட்டணம் சிறுவர்கள்	ரூ. 50.00
05. அங்கத்துவத்தை புதுப்பிப்பதற்கான கட்டணம் பெரியவர்கள்	ரூ. 100.00
கைத்தொழிலுக்காக சங்கங்களை பதிவு செய்தல்	ரூ. 1200.00

**கைத்தொழில் பெரசரிக்கட்டணம்**

01.	ரூ. 50,000.00 இற்கு குறைவானவை	ரூ. 300.00
02.	ரூ. 50,000.00 தொடக்கம் ரூ. 100,000.00 வரை	ரூ. 600.00
03.	ரூ. 10,000.00 தொடக்கம் ரூ. 500,000.00 வரை	ரூ. 2000.00
04.	ரூ. 50,000.00 தொடக்கம் ரூ. 10,00,000.00 வரை	ரூ. 3000.00
05.	ரூ. 1,00,000.00 தொடக்கம் ரூ. 15,00,000.00 வரை	ரூ. 4000.00
06.	ரூ. 15,00,000.00 தொடக்கம் ரூ. 20,00,000.00 வரை	ரூ. 5000.00
07.	ரூ. 20,00,000.00 இற்கு மேலதிகமான ஒவ்வொரு ரூ. 5 இலட்சத்துக்கும் ரூ. 500.00 வீதம் கட்டணம் அதிகரிக்கப்படும்.	

**பதிவுக் கட்டணம்**

01.	ஒப்பந்தக்காரர்களாக பதிவு செய்யும் கட்டணம்	ரூ. 1200.00
02.	வரைபடக்கலைஞர்களாக பதிவு செய்யும் கட்டணம்	ரூ. 2500.00

**2020 ஆம் ஆண்டிற்காக J.C.B. இயந்திரம் மற்றும் ரோட் ரோலரை (Road Roller) வாடகைக்கு விலல்**

01.	மணித்தியால மீற்றருக்கான கட்டணம்	ரூ. 3000.00
-----	---------------------------------	-------------

**செலவினங்கள்**

எரிபொருள் 8.5 X 123	1045.50		
சம்பளக் கொடுப்பனவு	-	350.00	
பராமரிப்பு செயற்பாடுகள் 500.00	-	500.00	
			<u>(1895.00)</u>
			<u>1104.50</u>

**பிரதேச சபை செயற்பாடுகள் மற்றும் நகர சபை கழிவு**

(ரூபா ச.)

எரிபொருள் 8 X 123	- 1045.50
சம்பளக் கொடுப்பனவு	- 350.00
பராமரிப்பு செயற்பாடுகள்	- 500.00
இலாபம் மற்றும் ஏனையவை	- 2500.00

(எரிபொருள் விலைச்சுத்திரத்திற்கேற்ப இந்த கட்டணம் திருத்தத்திற்குட்படும்)

- முச்சக்கர வண்டிகள் நிறுத்துமிடக் கட்டணம் - ரூ.1200.00 (ஒரு வருடத்துக்கு)
- மாடு அறுக்கும் கட்டணம் - ரூ.5000.00

01. பொறுப்பேற்கப்பட்ட கிராமிய நீர்பாசனத்திட்டத்திற்கான நீர்மானி வாசிப்பின் பிரகாரம் அலகுகளுக்காக அறவிடப்படும் கட்டணங்கள் கீழே குறிப்பிடப்பட்டுள்ளது.

நிலையான கட்டணம் - ரூ. 100.00

**அலகுகளுக்கான அறவிடப்படும் தொகை**

<b>அலகுகள்</b>	<b>ஒரு அலகிற்காக அறவிடப்படும் கட்டணம் (ரூ. ச.)</b>
1 - 5 வரை	5.00
6 - 10 வரை	7.00
11 - 15 வரை	9.00
16 - 20 வரை	12.00
21 - 25 வரை	15.00
25 இற்கு அதிகமானவை	20.00

02. நீர் கட்டணம் அறவிடப்படுகின்ற ஏனைய பிரதேசங்களுக்கான நீர் கட்டணம் கீழ்க் குறிப்பிடப்பட்டுள்ளது.  
நிலையான கட்டணம் - ரூ. 100.00

அலகுகள்

ஒரு அலகிற்காக அறவிடப்படும் கட்டணம் (ரூ.)

	வீட்டு அலகுகள்	வியாபாரம் நிலையங்கள்	வணக்கஸ்தலங்கள்
0 - 10 வரை	10.00	12.00	7.00
11 - 15 வரை	13.00	15.00	10.00
16 - 20 வரை	16.00	18.00	13.00
21 - 25 வரை	20.00	22.00	17.00
25 இற்கு அதிகமானவை	25.00	27.00	22.00

03. நீர்மானி பொருத்தப்படாத நீர் அலகுகளுக்கான நிலையான கட்டணம்  
வீடுகளுக்கு - ரூ. 150.00  
வியாபார நிலையங்களுக்கு - ரூ. 300.00

04. அனுமதியில்லாமல் நீர் விநியோகம் இடம்பெறும் இடத்திற்காக ரூ. 1000.00 தண்டப்பணம் அறவிடப்படும்.

05. நீர் விண்ணப்பப்படிவக் கட்டணம் - ரூ. 500.00

06. நீர் கட்டண கணக்கேட்டில் பெயரை மாற்றுவதற்கான கட்டணம் - ரூ. 500.00

07. நீர் விநியோகம் சபையினால் துண்டிக்கப்படும் சந்தர்ப்பத்தில் மீள் இணைப்பிற்கான கட்டணம் - ரூ. 500.00

08. சபையினால் நீர் விநியோகம் துண்டிக்கப்படும் சந்தர்ப்பத்தில் மீள் இணைப்பிற்காக மேற்குறித்த தொகைக்கு மேலதிகமாக ரூ. 200.00 தண்டப்பணம் அறவிடப்படும்.

09. நீர்க்குழாய் முறைமைக்கு சேதம் விளைவித்திருப்பின் அதற்கான நட்டஈடு அறவிடப்பட்டு ரூ. 500.00 தண்டப்பணமாக அறவிடப்படும்.

01-692/13